

## 十、其他相关证明材料

提供符合磋商邀请、采购需求及评审方法和标准规定的相关证明文件。

### 一、营业执照扫描件；

安徽云时空地矿测绘有限公司

统一社会信用代码  
91340800151332766B(3-4)

营业执照  
(副本)

扫描二维码登录  
“国家企业信用  
信息公示系统”  
了解更多登记、  
备案、许可、监  
管信息。

名称 安徽云时空地矿测绘有限公司

类型 其他有限责任公司

法定代表人 吴应全

注册资本 玖佰叁拾壹万捌仟捌佰圆整

成立日期 1996年04月10日

住所 安徽省安庆市迎江区菱湖南路21号

经营范围 许可项目：测绘服务；国土空间规划编制（依法须经批准的项目，经相关部门批准后方可开展经营活动，具体经营项目以相关部门批准文件或许可证件为准）  
一般项目：地理遥感信息服务；卫星遥感应用系统集成；卫星技术综合应用系统集成；软件开发；人工智能公共服务平台技术咨询服务；数据处理服务；信息系统集成服务；信息技术咨询服务；互联网数据服务；社会稳定风险评估；文物文化遗址保护服务；规划设计管理；工程管理服务；水利相关咨询服务；环保咨询服务；环境保护监测；生态资源监测；林业专业及辅助性活动；不动产登记代理服务；土地整治服务；土地调查评估服务；房地产评估；资产评估（除许可业务外，可自主依法经营法律法规非禁止或限制的项目）

登记机关

2022年04月29日

国家企业信用信息公示系统网址：<http://www.gsxt.gov.cn>

市场主体应当于每年1月1日至6月30日通过国家企业信用信息公示系统报送公示

国家市场监督管理总局监制





# 营业执照

(副本)  
吴应全



扫描二维码登录  
“国家企业信用  
信息公示系统”  
了解更多登记、  
备案、许可、监  
管信息。

统一社会信用代码  
91340800151332766B(1-4)

名称 安徽省地矿局安庆测绘技术院

注册资金 陆佰万圆整

类型 全民所有制

成立日期 1996年04月10日

法定代表人 周金华

经营期限 / 长期

经营范围 工程测量；不动产测绘；地理信息系统工程；大地测量；测绘航空摄影；摄影测量与遥感；海洋测绘；地图编制；互联网地图服务。（依法须经批准的项目，经相关部门批准后方可开展经营活动）

住所 安徽省安庆市菱湖南路（地质新村）

登记机关



2020年01月14日

国家企业信用信息公示系统网址：<http://www.gsxt.gov.cn>

市场主体应当于每年1月1日至6月30日通过国家企业信用信息公示系统报送公示

国家市场监督管理总局监制



# 企业基本注册信息查询单

企业名称: 安徽云时空地矿测绘有限公司  
统一社会信用代码: 91340800151332766B  
注册号: 340800000060560  
注册资本: 931.88万元  
经营场所: 安徽省安庆市迎江区菱湖南路21号  
成立日期: 2021-06-18  
管辖机关: 安庆市迎江区市场监督管理局  
企业类型: 其他有限责任公司  
经营期限: 1996-04-10至  
许可经营项目: 工程测量; 不动产测绘; 地理信息系统工程; 大地测量; 测绘航空摄影; 摄影测量与遥感; 海洋测绘; 地图编制; 互联网地图服务。(依法须经批准的项目, 经相关部门批准后方可开展经营活动)

法定代表人: 吴应全  
原注册号: 3408001001057  
实收资本: 0.0000万元  
联系电话: 5577604  
核准日期: 2021-06-18  
登记单位: 安庆市市场监督管理局  
企业状态: 全果印  
档案号: 3408020159211

## 变更信息

变更内容	变更日期	变更前	变更后
企业名称	2021-06-18	安徽省地矿局安庆测绘技术院	安徽云时空地矿测绘有限公司
注册资本(或外资中方认缴出资)	2021-06-18	600	931.880000
股东(股权)备案	2021-06-18	安徽省地矿局311地质队:57.67%;安徽省地质矿产局三二六地质队:42.33%;	安徽省地质矿产局326地质队:42.3295%;安徽省地质矿产局311地质队:57.6705%;
法定代表人(负责人、独资投资人)	2021-06-18	周金华	吴应全
股东名录	2021-06-18	安徽省地质矿产局三二六地质队:42.33%;安徽省地矿局311地质队:57.67%;	安徽省地质矿产局326地质队:42.3295%;安徽省地质矿产局311地质队:57.6705%;
联络员	2021-06-18	卢健	江婷
管理人员	2021-06-18	周金华	吴应全、彭利林、董明、白杰、陈彧
章程	2021-06-18		章程备案
经营场所	2021-06-18	安徽省安庆市菱湖南路(地质新村)	安徽省安庆市迎江区菱湖南路21号
多证合一	2021-06-18	营业执照, 公章刻制备案, 社会保险登记证, 税务登记证, 统计证, 机构代码证, 单位办理住房公积金缴存登记, 开户许可证,	营业执照, 公章刻制备案, 社会保险登记证, 税务登记证, 统计证, 机构代码证, 单位办理住房公积金缴存登记, 开户许可证,
联络员	2021-06-18	null	卢健



企业类型	2021-06-18	全民所有制	其他有限责任公司
管理人员	2021-06-18	null	周金华（经理）
经营范围	2020-01-14	工程测量；不动产测绘；大地测量；摄影测量与遥感；地理信息系统工程；海洋测绘；互联网地图服务；地图编制。（以上依法须经批准的项目，经相关部门批准后方可开展经营活动。具体经营项目以《测绘资质证书》核定的专业范围为准）	工程测量；不动产测绘；大地测量；测绘航空摄影；摄影测量与遥感；海洋测绘；地图编制；互联网地图服务。（依法须经批准的项目，经相关部门批准后方可开展经营活动）
多证合一	2020-01-14	null	营业执照，公章刻制备案，社会保险登记证，税务登记证，统计证，机构代码证，单位办理住房公积金缴存登记，开户许可证，
经营范围	2017-09-13	工程测量；不动产测绘；大地测量；摄影测量与遥感；地理信息系统工程；海洋测绘；互联网地图服务。（以上依法须经批准的项目，经相关部门批准后方可开展经营活动。具体经营项目以《测绘资质证书》核定的专业范围为准）	工程测量；不动产测绘；大地测量；摄影测量与遥感；地理信息系统工程；海洋测绘；互联网地图服务；地图编制。（以上依法须经批准的项目，经相关部门批准后方可开展经营活动。具体经营项目以《测绘资质证书》核定的专业范围为准）
集团成员（分支机构/分支机构）	2017-08-30	安徽省地矿局安庆测绘技术院潜山分院；	安徽省地矿局安庆测绘技术院潜山分院；安徽省地矿局安庆测绘技术院宣城分院；
集团成员（分支机构/分支机构）	2017-08-30	安徽省地矿局安庆测绘技术院潜山分院；	安徽省地矿局安庆测绘技术院潜山分院；安徽省地矿局安庆测绘技术院宣城分院；
集团成员（分支机构/分支机构）	2017-08-30	安徽省地矿局安庆测绘技术院潜山分院；安徽省地矿局安庆测绘技术院宣城分院；	安徽省地矿局安庆测绘技术院潜山分院；
经营范围	2015-05-05	工程测量；地籍测绘；房产测绘；摄影测量与遥感（外业）；行政区域界线测绘；地理信息系统工程；海洋测绘（仅限内水测量）；大地测量、互联网地图服务（以上依法须经批准的项目经相关部门	工程测量；不动产测绘；大地测量；摄影测量与遥感；地理信息系统工程；海洋测绘；互联网地图服务。（以上依法须经批准的项目，经相关部门批准后方可开展经营活动）



吴应全



		批准后方可开展经营活动)。		营活动。具体经营项目以《测绘资质证书》核定的专业范围为准)
法定代表人(负责人、投资人)	2015-05-05	李敏	周金华	工程测量;地籍测绘;房产测绘;摄影测量与遥感(外业);行政区域界线测绘;地理信息系统工程;海洋测绘(仅限内水测量);互联网地图服务(以上依法须经批准的项目经相关部门批准后方可开展经营活动)。
经营范围	2013-08-01	工程测量;地籍测绘;房产测绘;摄影测量与遥感(外业);行政区域界线测绘;地理信息系统工程;海洋测绘(仅限内水测量);互联网地图服务(以上依法须经批准的项目经相关部门批准后方可开展经营活动)。	增:安徽省地矿局安庆测绘技术院舟山分院	摄影测量与遥感(外业);行政区域界线测绘;地理信息系统工程;海洋测绘(仅限内水测量)。工程测量;地籍测绘;房产测绘(经营期限至2014年12月31日)。
增加分支机构	2011-09-15	工程测量:控制测量、地形测量、城镇规划定线与拨地测量、市政工程测量、线路工程测量、地下管线测量、变形观测、形变测量、水利工程测量、矿山测量、隧道测量、建筑工程测量、桥梁测量;地籍测绘;房产测绘。经营期限自1996年04月10日至2011年04月17日	吴应全	工程测量(乙级):控制、地形、城镇规划定线与拨地、市政工程、线路管道、变形观测与形变、水利工程、矿山、隧道、建筑工程、桥梁测量;地籍测绘;房产测绘。还可以承担丙级以下:地图编制:地形图编制、专题地图编制。
经营范围	2011-04-01	工程测量:控制测量、地形测量、城镇规划定线与拨地测量、市政工程测量、线路工程测量、地下管线测量、变形观测、形变测量、水利工程测量、矿山测量、隧道测量、建筑工程测量、桥梁测量;地籍测绘;房产测绘。经营期限自1996年04月10日至2011年04月17日	周金华	李敏
法定代表人(负责人、独资投资人)	2010-04-20	周金华	李敏	工程测量:控制测量、地形测量、城镇规划定线与拨地测量、市政工程测量、线路工程测量、地下管线测量、变形观测、形变测量、水利工程测量、矿山测量、隧道测量、建筑工程测量、桥梁测量;地籍测绘;房产测绘。
注册资本(或外资中方认缴资本)	2010-04-20	260.0000	600.0000	工程测量(乙级):控制、地形、城镇规划定线与拨地、市政工程、线路管道、变形观测与形变、水利工程、矿山、隧道、建筑工程、桥梁测量;地籍测绘;房产测绘。还可以承担丙级以下:地图编制:地形图编制、专题地图编制。
注册资本(或外资中方认缴资本)	2007-07-17	100.00	260	工程测量(乙级):控制、地形、城镇规划定线与拨地、市政工程、线路管道、变形观测与形变、水利工程、矿山、隧道、建筑工程、桥梁测量;地籍测绘;房产测绘。
经营范围	2006-07-06	工程测量(乙级):控制、地形、城镇规划定线与拨地、市政工程、线路管道、变形观测与形变、水利工程、矿山、隧道、建筑工程、桥梁测量;地籍测绘;房产测绘。还可以承担丙级以下:地图编制:地形图编制、专题地图编制。	2006-3-15	2011-4-17
经营期限	2006-07-06	2006-3-15	2011-4-17	工程测量(乙级):控制、地形、城镇规划定线与拨地、市政工程、线路管道、变形观测与形变、水利工程、矿山、隧道、建筑工程、桥梁测量;地籍测绘;房产测绘。
法定代表人(负责人、独资投资人)	2005-05-18	王兆理	周金华	工程测量(乙级):控制、地形、城镇规划定线与拨地、市政工程、线路管道、变形观测与形变、水利工程、矿山、隧道、建筑工程、桥梁测量;地籍测绘;房产测绘。
经营范围		工程测量:控制、地形、城镇		



经营范围 2005-05-18

经营期限 2004-04-12

注册资本(或外方认缴资本) 2004-04-12

经营期限 2002-03-22



规划定线与拨地、市政工程、线路管道、变形观测与形变、水利工程、矿山、隧道、建筑工程、桥梁测量；地籍测绘；房产测绘（乙级）；还可以承担丙级以下：地图编制、地形图编制、专题地图编制。

2005-12-31



道、变形观测与形变、水利工程、矿山、隧道、建筑工程、桥梁测量；地籍测绘；房产测绘。还可以承担丙级以下：地图编制、地形图编制、专题地图编制。

2006-3-15

100.00

2005-12-31

工程测量：控制、地形、城镇规划定线与拨地、市政工程、线路管道、变形观测与形变、水利工程、矿山、隧道、建筑工程、桥梁测量；地籍测绘；房产测绘（乙级）；还可以承担丙级以下：地图编制、地形图编制、专题地图编制。

经营范围 2002-03-22

工程测量、地籍测绘、房产测绘（乙级）服务。

吴应全

经营场所 2001-04-09

安庆市花亭新村2栋203号

经营期限 2001-04-09

2001-3-30

经营范围 2001-04-09

工程测量、地籍测绘、房产测绘（乙级）服务。经营期限：至2001年3月30日止。

安庆市菱湖南路（地质新村）

2002-4-6

工程测量、地籍测绘、房产测绘（乙级）服务。

查询日期：

2021-06-23

（以上信息，仅供参考）



## 公司名称变更通知函

尊敬的客户：

由于公司进行股改，原“安徽省地矿局安庆测绘技术院”名称变更登记为“安徽云时空地矿测绘有限公司”，公司银行账号（开户行名称已变更）和税号不变。原公司签订的合同继续有效。

因公司名称变更给您带来的不便，我们深表歉意！衷心感谢您一贯的支持和关怀，我们将一如既往地和您保持合作关系，并希望继续得到您的关心和支持。

变更前：安徽省地矿局安庆测绘技术院

变更后：安徽云时空地矿测绘有限公司

特此通知

安徽云时空地矿测绘有限公司

2021年8月12日



二、资质证书扫描件（须具有行政主管部门颁发的乙级及以上测绘资质证书  
（专业需包含：工程测量、界线与不动产测绘、地理信息系统工程）。



No. 003606

中华人民共和国自然资源部监制





## 乙级测绘资质证书 (副本)

专业类别: 乙级: 大地测量、测绘航空摄影、摄影测量与遥感、海洋  
测绘、地图编制、互联网地图服务。\*\*\*

单位名称: 安徽云时空地矿测绘有限公司

注册地址: 安徽省安庆市菱湖南路(地质新村)

法定代表人: 吴应全

证书编号: 乙测资字34503746

有效期至: 2026年12月15日



发证机关 (印章)

2021年12月16日

自然资源部  
行政审批专用章

No.020528

中华人民共和国自然资源部监制



### 三、评分内容:

#### 1、业绩:



业绩一览表

类别	序号	项目名称	合同签订日期	业主单位
自 2020 年 01 月 01 日以来 (以合同签订 时间为准), 供应商具有测 绘类项目业绩 的	1	太湖县2021年度国土变更调查项目	2022. 1. 21	太湖县自然资源和规划局
	2	灵璧县2021年度全国国土变更调查服务单位采购项目	2022. 2. 17	灵璧县自然资源和规划局
	3	宜秀区2022年度国土变更调查服务项目	2022. 11. 21	安庆市宜秀区人民政府办公室
	4	宿松县老城区测绘服务机构采购	2021. 04. 06	宿松县自然资源和规划局
	5	宿松县经开区测绘服务机构采购项目	2021. 10. 21	宿松县自然资源和规划局
	6	安庆市城区治江两湖三河坡岸缓冲带与水域生态修复工程(二期)-西小湖、康熙河水下地形图测绘项目	2022. 9. 20	安庆市重点工程建设处
	7	三十铺镇地形地貌测绘项目	2020. 07. 17	安徽六安金安经济开发区管理委员会安徽六安新城建设投资有限公司



承诺函

我单位参加的宣州区 2024 年度国土变更调查及 2025 年度日常变更调查项目投标文件中，所提供的业绩均为已履约完成的业绩。



附：项目合同书

吴应全

承诺单位：安徽云时空地理测绘有限公司

日期：2025年3月28日





# 太湖县2021年度国土变更调查（附合同及中标通知书）

## 中标通知书



## 成交通知书



项目编号：THCG21087

成交供应商名称：安徽云时空地矿测绘有限公司

贵单位于 2022 年 1 月 7 日所递交的太湖县 2021 年度国土变更调查采购项目的谈判响应文件已被我方接受，被确定为成交供应商。

成交金额：¥398000 元（大写：人民币叁拾玖万捌仟元整）。

请贵单位务必于本《成交通知书》发出之日起 10 个工作日，按照本项目采购文件确定的事项与太湖县自然资源和规划局签订政府采购合同。

特此通知！

采购人：太湖县自然资源和规划局（签章）



交易平台：太湖县公共资源交易中心（签章）



二〇二二年一月十九日



合同

2022-06



# 技术合同书

吴应全

项目名称：太湖县 2021 年度国土变更调查项目

委托单位：太湖县自然资源和规划局

承接单位：安徽云时空地矿测绘有限公司

签订地点：安徽省太湖县自然资源和规划局



# 太湖县 2021 年度国土变更调查项目服务合同

甲方：太湖县自然资源和规划局

乙方：安徽云时空地矿测绘有限公司

根据《中华人民共和国合同法》和有关法律法规规定，经双方一致协定签订本合同。

## 第一条 项目服务内容、范围及时间

### 1、项目服务内容

在规定时间内完成太湖县 2021 年度土地利用现状变更调查技术服务相关工作，主要为内业数据分析、信息提取、外业举证、数据库建设等相关工作。具体工作内容依据《自然资源部办公厅关于开展 2021 年度全国国土变更调查工作的通知》（自然资办发〔2021〕68 号）、《2021 年度全国国土变更调查实施方案》、《安徽省自然资源厅关于印发安徽省 2021 年度国土变更调查工作方案的通知》（皖自然资调函〔2021〕25 号）、《国土变更调查技术规程（2021 年度试用）》、本项目招标文件等相关文件要求执行。

### 2、项目范围

太湖县全域。

### 3、时间：

自签订合同之日起一年（12 个月）时间。

## 第二条 项目费用及支付方式



- (2) 外业调查举证工作;
- (3) 按时上交 2021 年度土地变更调查成果和各类数据;
- (4) 负责影像、数据库和各类数据的保密工作;
- (5) 完成国家、省级各项整改工作以及验收检查;
- (6) 该项目涉及的其他相关工作。

#### 第四条 保密措施

甲乙双方按上级要求签订保密协议书,乙方项目实施过程中需要保密的资料(包括调取的资料)制定保密措施,做好保密工作。如因乙方工作不当造成泄密事件,将追究乙方刑事责任。

#### 第五条 违约责任

1、合同签订后,乙方已进入现场工作,由于甲方原因停止而终止合同的,甲方需按完成的实际工作量支付工程价款。

2、乙方提供的成果质量不合格的,乙方应负责无偿予以重做或采取补救措施,以达到质量要求。

3、对于甲方提供的图纸和技术资料以及属于甲方的测绘成果,乙方有保密义务,不得向第三人转让。否则,甲方有权追究乙方的法律责任。

4、履行本合同的过程中,因乙方自身管理不善、投入不足、技术水平有限等原因导致项目未按期完成,责任由乙方全部承担。每超期一天,赔偿合同价款的 0.1%。累计超过 30 天的,甲方有权终止合同,乙方除赔偿损失外,必须返还甲方已经支付的费用。

#### 第六条 解决合同纠纷的方式



因本合同发生争议,由双方当事人协商解决或由双方主管部门调解,协商或调解不成的,按下列第(2)种方式解决:

(1) 向\_\_\_/\_\_\_仲裁委员会申请仲裁;

(2) 向合同履行地即项目所在地有管辖权的人民法院起诉。

### 第七条 合同的生效

1、本合同经双方法定代表人或其授权委托人签字盖章后生效。  
本合同未尽事宜,需经双方共同协商后签订补充协议,补充协议与本合同具有同等法律效力。

2、本合同一式陆份,甲乙双方各执叁份。

甲方(盖章):

法人代表

(或委托代理人)

地址:太湖县晋熙镇建设路337号

电话:

2022年1月21日

乙方(盖章):

法人代表

(或委托代理人)

地址:安徽省安庆市菱湖南路

21号(地质新村)

电话:

2022年1月21日



灵璧县2021年度全国国土变更调查服务单位采购项目（附合同及中标通知书）

中标通知书



政府采购中标（成交）通知书



吴应全

2022年01月14日	标段(包)编号：EP-LBCG2021100A	
安徽云时空地矿测绘有限公司： 灵璧县2021年度全国国土变更调查服务单位采购项目项目，按照评审要求，经评定，采购人确定贵公司为该项目的中标（成交）单位，中标（成交）金额：1070000.00元，特此通知。并据此在13日内从2022年01月14日至2022年01月27日与灵璧县自然资源和规划局签订合同事宜。 所签合同, 请送一份至项目所在地公共资源交易中心公开。		
安徽中厦工程咨询有限公司	灵璧县自然资源和规划局	公共资源交易中心
 盖章	 盖章	 盖章

宿州市公共资源交易中心 制



# 灵璧县2021年度全国国土变更调查服务单位采购项目服务合同

甲方： 灵璧县自然资源和规划局

乙方： 安徽岩时空地矿测绘有限公司

采购代理机构： 安徽中厦工程咨询有限公司

甲方通过 安徽中厦工程咨询有限公司 组织的采购活动，决定将本项目采购合同授予乙方。为进一步明确双方的责任，确保合同的顺利履行，甲乙双方商定同意按如下条款和条件签订本合同。

根据《中华人民共和国合同法》和有关法律法规规定，经双方一直协定签订本合同。

## 1、项目服务内容

在 2020 年度国土变更调查基础上，开展 2021 年度国土变更调查，全面掌握全省 2021 年度国土利用变化情况，维护更新安徽省第三次全国国土调查（以下简称“三调”）成果，在 2022 年度探索建立日常变更机制，保持国土调查成果现势性。更新形成 2021 年度国土调查数据库。通过调查、统计和分析，掌握 2021 年度永久基本农田变化，建设占用农用地、耕地非粮化、耕地非农化状况，设施农用地变化，25 度和 15 度以上坡耕地变化，农村建房、临时用地、批而未用土地、退耕还林、足球场、光伏用地和农业结构调整以及难以或不宜长期稳定利用的耕地等变化状况，各类自然保护区及生态保护红线范围内的土地利用变化状况，土地整治、高标准农田、增减挂钩等项目的实施状况，空间规划的实施状况等有关情况，形成报告报国务院审定。

## 2、合同范围和条件

安徽省灵璧县

## 3、合同金额

合同总金额为（人民币）：1070000.00元

大写：壹佰零柒万元整

## 4、付款条件

付款方式：成果报告提交至省规划和省基础测绘信息中心并经省厅检查合格后，10 天内支付合同价款的60%。成果报告经自然资源部验收合格并按要求向采购人提交全部成果报告后，10日内支付合同价款的40%。

## 5、交货时间





2022年6月30日前完成所有工作内容（最终以自然资源部和安徽省自然资源厅规定的时间节点为准）。

## 6、服务报酬以汇款结算

乙方开户银行名称、地址和账号为：

开户银行：中国建设银行股份有限公司安庆华中路支行

单位名称：安徽云时空地矿测绘有限公司

纳税识别号：91340800151332766B

地址：安徽省安庆市菱湖南路21号（地质新村）

账号：34001682208050241766

## 7、双方责任和义务

### 1、甲方的责任和义务：

(1) 负责提供部里下发的2021年年度变更调查图斑及一切业务相关的技术资料、数据资料等。

(2) 负责配合解决工作开展过程中需要甲方协调解决的问题。

### 2、乙方的责任和义务：

(1) 自收到甲方的通知之日起进行内业数据分析、信息提取；

(2) 外业调查举证工作；

(3) 按时上交成果和各类数据；

(4) 负责影像、数据库和各类数据的保密工作

(5) 完成国家、省级各项整改工作以及验收检查；

(6) 该项目涉及的其他相关工作。

## 8、保密措施

甲乙双方按上级要求签订保密协议书，乙方对项目实施过程中需要保密的资料（包括调取的资料）制定保密措施，做好保密工作。如因乙方工作不当造成泄密事件，将追究乙方刑事责任。

## 9、违约责任

1、合同签订后，乙方已进入现场工作，由于甲方原因停止而终止合同的，甲方需按完成的实际工作量支付工程价款。

2、乙方提供的成果质量不合格的，乙方应负责无偿予以重做或采取补救措施，以达到质量要求。

3、对于甲方提供的图纸和技术资料以及属于甲方的测绘成果，乙方有保密义务，不得向第三人转让。否则，甲方有权追究乙方的法律责任。

4、履行本合同的过程中，因乙方自身管理不善、投入不足、技术水平有限等原因导致项目未按期完成，责任由乙方全部承担。每超期一天，赔偿合同价款的0.1%。累计超过30天的，甲方有权终止合同，乙方除赔偿损失外，必须返还甲方已经支付的费用





#### 10、解决合同纠纷的方式

因本合同发生争议，由双方当事人协商解决或由双方主管部门调解，协商或调解不成的，按下列第(2)种方式解决：

(1) 向 / 仲裁委员会申请仲裁；

(2) 向合同履行地即项目所在地有管辖权的人民法院起诉。

#### 11、合同生效

本合同经四方合法代表签字、单位盖章，乙方已向甲方提交履约保证金保函，合同生效。

2、本合同一式四份，采购人、中标供应商、采购代理机构各一份，送政府采购管理机构留存一份。

采购人(甲方)：

单位盖章：

法定代表人或授权人(签字)：

联系电话：

开户银行：

帐号：

日期：2022年2月17日

中标供应商(乙方)：

单位盖章：

法定代表人或授权人(签字)：

联系电话：

开户银行：

帐号：

日期：2022年2月17日

采购代理机构：

单位盖章：

项目负责人(签字)：

日期： 年 月 日

见证方：

公共资源交易中心

单位盖章：

中心负责人：

日期： 年 月 日



# 宜秀区2022年度国土变更调查服务项目（附合同及中标通知书）

## 中标通知书



### 成交通知书

安徽云时空地矿测绘有限公司：

你单位参加的宜秀区 2022 年度国土变更调查服务项目  
(项目编号:FS34081120220185 号)竞争性磋商会议于 2022  
年 11 月 15 日 9 时 00 分在安徽易玖科技众创空间有限公司  
开标室（安庆市振风大道与辉煌路交叉口天下名筑 SY4-302  
室）举行，经磋商小组综合评定，确定你单位为成交单位，  
成交价为人民币陆拾叁万捌仟元整（¥638000.00 元），合  
同履行期限：自合同签订之日起至 2022 年度国土变更全部  
成果经部级验收合格，完成 2023 年日常国土变更工作。

请你单位收到成交通知书后，于磋商文件规定的时间与  
采购人签订合同，无故逾期视为自动放弃成交资格，你单位  
还应承担由此而造成采购人的经济损失。

采 购 人： 安庆市宜秀区人民政府办公室（盖章）



代理机构： 安徽易玖科技众创空间有限公司（盖章）

2022 年 11 月 16 日



说 明

- 1、《成交通知书》是合同签订的法律依据，其内容不得变更，应作为合同的组成部分；
- 2、成交单位不得转让、出卖《成交通知书》。



合同

22-56

宜秀区 2022 年度国土变更调查服务项目



吴应  
合同书

项目名称: 宜秀区 2022 年度国土变更调查服务项目

甲方: 安庆市宜秀区人民政府办公室

乙方: 安徽云时空地矿测绘有限公司

日期: 2022 年 11 月 18 日





外业举证软件进行实地调查举证。查清应举证的每块图斑的真实地类、边界、权属信息及细化标注等信息。

2023 年度日常举证工作的主要任务是：按照自然资源部和省自然资源厅要求，在增减挂钩、土地综合整治、高标准农田建设、生态修复、生态退耕、河湖治理等项目验收、专项监测和日常管理中，对涉及地类变化调整的，及时开展日常举证，并形成变化图斑矢量数据报部审查；根据本区域相关图件开展动态监测（含部组织并开展的地理国情监测、要求地方核实的相关季度、半年度监测等事项）的频次，按年度变更调查有关要求，开展季度或半年度调查举证工作。

国土调查云涉及 2022 年度变更调查的各版块举证工作及 2023 年度日常举证工作。

### （3）内业数据成果更新、建库

对于变化图斑，根据实际情况进行图斑分割、边界调整、属性维护、面积计算等工作，将外业调查举证后的变化图斑现状更新到成果数据库中；并利用建库软件中质检模块开展质量检查，检查项主要依据国家统一的技术标准。

编制《宜秀区 2022 年度国土变更调查主要数据分析报告》，宜秀区到乡镇、村一级土地利用现状面积统计表（同口径）。

**合同金额：**项目成交价 **638000.00 元**（大写：**陆拾叁万捌仟元整**）

**履约保证金：**成交价的 2.5%，即 **壹万伍仟玖佰伍拾元整（¥15950.00）**，履约保证金的形式：支票、汇票、本票、银行保函等非现金的形式。（如为银行保函，出具履约担保的银行必须为中国银行、中国工商银行、中国农业银行、中国建设银行、中国邮政储蓄银行、交通银行或供应商基本账户开户行开具的不可撤销的银行保函）。

**二、服务期：**自合同签订之日起至 2022 年度国土变更全部成果经部级验收合格，完成 2023 年日常国土变更工作。

**三、服务人员配备：**按照乙方响应文件中“履行合同所必需的设备



和专业技术能力证明材料”所列人员及设备。

#### 四、服务地点：安庆市宜秀区

五、验收：服务期满或完成服务成果后，成交人和采购人双方共同实施验收工作，验收时必须达到国家、省、市、区各级自然资源主管部门关于 2022 年度变更调查更新工作要求及有关政策、法律法规和行业标准。项目全部完成是完成上报，经部级核查后无问题为项目验收合格，如省级、部级反馈需整改和完善的，应无条件配合完成调查成果的整改和完善工作。采购人有权根据检验结果要求成交人立即更换或者提出索赔要求。结果和验收报告经双方确认后生效。

六、付款方式：双方签订合同后预付合同价款的 40%，成交人按要求提报全部成果资料且经部级验收合格后，完成 2023 年日常国土变更结束后付至合同款 100%。成交人提供真实、有效的收费发票。

七、履约保证金退还：2022 年度国土变更全部成果经部级验收合格，完成 2023 年日常国土变更工作后退还履约保证金。

#### 八、违约责任

- 1、甲方无正当理由拒绝接受服务，甲方向乙方偿付合同价 5% 的违约金；
- 2、甲方无正当理由逾期付款的，甲方向乙方每日偿付合同价 5‰ 的违约金；
- 3、乙方不能提供服务的，乙方向甲方支付合同价的 5% 的违约金；
- 4、乙方逾期提供服务的，乙方向甲方每日偿付合同价的 5‰ 的违约金。

#### 九、解决合同纠纷方式

本合同如发生纠纷，买卖双方应当及时协商解决，协商不成时，按以下第（①）项方式处理：

- ① 向 安庆市宜秀区 人民法院起诉。



者和解调解不成的,可以根据仲裁协议向仲裁机构申请仲裁。双方没有订立仲裁协议或者仲裁协议无效的,可以向望江县人民法院起诉。

**第十四条 本合同组成及解科先后顺序: -**

- 1、成交通知书;
- 2、竞争性谈判文件;
- 3、本合同文本;
- 4、成交人的谈判响应文件;
- 5、其他补充约定事项。



**第十五条 附则**

- 1、本合同由双方代表签字, 加盖双方公章或合同专用章即生效。全部成果交接完毕和合同款项结清后, 本合同终止。
- 2、本合同壹式肆份, 甲、乙双方各执贰份, 具有同等法律效力。

甲 方: 望江县自然资源和规划局

(盖章)

法人代表或委托代理人:

联系人:

地址:

电话号码:

年 月 日

乙 方: 安徽云时空地矿测绘有限公司

(盖章)

法人代表或委托代理人:

联系人: 吴松


地址: 安庆市菱湖南路21号地质新村

电话: 13966992188


2023年6月18日



## 宿松县老城区测绘服务机构采购

**宿松县老城区测绘服务机构采购项目**

**合同书**



吴应全

项目名称：宿松县老城区测绘服务机构采购项目

项目编号：CG-SS-2021-017

甲方（采购人）：宿松县自然资源和规划局

乙方（中标人）：安徽省地矿局安庆测绘技术院

日期：2021年4月25日

第 1 页/共 6 页



买方（采购人）：宿松县自然资源和规划局

卖方（中标人）：安徽省地矿局安庆测绘技术院

根据《中华人民共和国合同法》及宿松县老城区测绘服务机构采购项目（编号：CG-SS-2021-017）的招标文件、投标文件等，买、卖双方经协商一致，签订如下合同条款，并共同遵守。

### 一、服务内容

服务内容：

宿松县老城区（包括石莲湖组团）规划范围内约 8.5 平方公里 1:500 地形图测绘与 DOM 图件制作。

合同金额：

人民币 692580.00 元（大写：陆拾玖万贰仟伍佰捌拾元整）。

### 二、服务期：

合同签订后 3 个月内完成。

### 三、服务人员配备：

类别	姓名	职务	职称	手机号
管 理 人 员	江 鹏	项目负责人	地质测绘高级工程师/ 土地规划工程师/注册测绘师	13605568064
	彭利林	项目技术负责人	地质测绘高级工程师/ 土地规划工程师/注册测绘师	13339263161
	吴 松	项目质量负责人	地质测绘工程师/ 土地规划工程师/	13966992188
	王艳辉	项目现场负责 项目安全负责人	地质测绘工程师	15055654271
技 术 人 员	刘庆林	像控测量员	地质测绘工程师/ 土地规划工程师/	18855685528
	周 永	外业调绘员	地质测绘工程师	18726152966
	张 朋	内业编辑员	地质测绘工程师	18255659685
	舒 勇	质检员	地质测绘高级工程师	13966635962
	丁润峰	航飞负责人、飞手	地质测绘工程师/ AOPA 超视距驾驶员	15178600296
	夏青林	内业编辑员、飞手	技术员/ UTC 测绘专业(一级)	17356516580
其他	杨善东	司 机		13605565287



#### 四、服务地点

宿松县老城区（包括石莲洞组团），范围为宿松县城城镇开发边界内除经开区、破凉组团、东北新城、高铁新区外的集中连片区。

#### 五、技术要求

##### 1. 技术标准及其他要求

###### a) 平面坐标系

平面坐标系采用 CGCS2000 坐标系，高斯-克吕格投影，按 3° 分带，中央子午线采用 117°。

###### b) 高程基准

采用 1985 国家高程基准。

##### 2. 本次项目实施技术应符合下列最新版本的国家标准 / 规范要求：

《卫星定位城市测量技术规范》（CJJ/T73-2010）；

《城市测量规范》（CJJ/T8-2011）；

《1:500、1:1000、1:2000 地形图航空摄影测量数字化测图规范》GB/T15967-2008；

《1:500 1:1000 1:2000 地形图航空摄影测量外业规范》（GB/T7931-2008）；

《1:500 1:1000 1:2000 地形图航空摄影测量内业规范》（GB/T7930-2008）；

《基础地理位置数字成果 1:500 1:1000 1:2000 数字正射影像图》（CH/T 9008.3-2010）；

《基础地理信息数字成果 1:500、1:1000、1:2000 数字线划图》（CH/T 9008.1-2010）；

《1:500 1:1000 1:2000 地形图图式》（GB/T20257.1-2017）；

《测绘技术设计规定》（CH/T 1004-2005）；

《测绘技术总结编写规定》（CH/T 1001-2005）；

《数字测绘成果质量检查与验收》（GB/T 18316-2008）；

##### 3. 测绘精度要求：

###### a) 数字地形图平面精度

图根点相对于图根起算点的相对中误差：不大于 5cm；

地物点相对于邻近的图根点的点位中误差，不大于 ±0.25m；

邻近地物点间距中误差：不超过 ±0.20m。

###### b) 数字地形图高程精度

图根点相对于图根起算点的高程中误差：不大于 0.05m；

高程注记点相对于邻近图根点的高程中误差：不大于 ±0.17m；

###### c) DOM 图精度



4. 详尽程度要求:

### 5. 质量要求

## 6. 建设成果

b) 1:500 数字地形图电子版 5 套 (提供光盘和 U 盘)、DOM 图件电子版 5 套;

c) 缩绘大幅纸质版 DLG、DOM 图（盖单位公章，加塑膜）各 20 套，分幅地形图纸质版 2 套；

d) 验收需提交的其他资料。

## 六、验收

中标人和采购人双方依据项目内容和进度共同实施验收工作，验收结果和验收报告经双方确认后生效。

### 七、付款方式

原招标面积内的合同金额以中标通知书为准。项目测绘服务成果完成后,甲方向乙方一次性支付扣除5万元质保金后的合同款。后续待甲方现场随机抽查,确认成果无质量问题后,再一次性拨付该5万元质保金尾款。

八、 履约保证金退还:

合同签订并且项目内容验收合格后,即可由卖方提出履约保证金退还申请,进行履约保证金的退还工作。

## 九、违约责任

- 1、买方无正当理由拒绝接受服务, 买方向卖方偿付合同价的--%的违约金;
- 2、买方无正当理由逾期付款的, 买方向卖方每日偿付合同价的--%的违约金;
- 3、卖方不能提供服务的, 卖方向买方支付合同价的-- %的违约金;
- 4、卖方逾期提供服务的, 卖方向买方每日偿付合同价的-- %的违约金。

## 十、解决合同纠纷方式

本合同如发生纠纷，买卖双方应当及时协商解决，协商不成时，按以下第2项方式处理：①根据《中华人民共和国仲裁法》的规定向 安庆仲裁委员会申请仲裁。②向人



民法院起诉。

#### 十一、乙方开票信息

名称：安徽省地矿局安庆测绘技术院  
纳税人识别号：31340000151332766B  
地址：安庆市迎江区菱湖南路21号地质新村  
电话：0556-3400352  
开户行：建行安庆华中路支行  
账号：34001682208050241766

#### 十二、 附则

本合同一式八份，甲方四份，乙方二份，招标代理机构一份，招标采购管理部门一份。  
本合同在双方签字盖章并在招标人收到中标人提交的履约保证金，且经招标采购管理部门备案后生效。

#### 十三、 本合同组成及解释先后顺序：

- 1、中标通知书；
- 2、招标文件；
- 3、本合同文本；
- 4、中标人的投标文件；
- 5、其他补充约定事项。

#### 十四、 其他约定事项：

#### 买方

宿松县自然资源和规划局

采购人（盖章）：

法人代表：

联系人：

地址：

电话：

2021年4月25日

#### 卖方

安徽省地矿局安庆测绘技术院

中标人（盖章）：

法人代表：

联系人：

地址：安庆市菱湖南路21号

电话：

2021年4月25日

宿松县公共资源交易中心

（盖章）：

法人代表：

联系人：

地址：

电话：

2021年4月26日



宿松县经开区测绘服务机构采购项目



2021-84

宿松县经开区测绘服务机构  
采购项目



合同书

吴应全

项目名称: 宿松县经开区测绘服务机构采购项目  
项目编号: CG-SS-2021-079  
甲方(采购人): 宿松县自然资源和规划局  
乙方(中标人): 安徽云时空地矿测绘有限公司  
日期: 2021年10月21日



买方（采购人）：宿松县自然资源和规划局

卖方（中标人）：安徽云时空地矿测绘有限公司

根据《中华人民共和国合同法》及宿松县经开区测绘服务机构采购项目（编号：CG-SS-2021-078）的招标文件、投标文件等，买、卖双方经协商一致，签订如下合同条款，并共同遵守。

### 一、服务内容

经开区：规划范围约 13.4 平方公里 1:500 地形图测绘与 5D11 图件制作。

### 合同金额：

人民币 588260.00 元（大写：伍拾捌万捌仟贰佰陆拾元整）。

### 二、服务期：

合同签订后 3 个月内完成。

### 三、服务人员配备：

类别	姓名	职务	职称	手机号
管 理 人 员	江 鹏	项目负责人	地质测绘高级工程师/ 土地规划工程师/注册测绘师	13605568064
	彭利林	项目技术负责人	地质测绘高级工程师/ 土地规划工程师/注册测绘师	13339263161
	吴 松	项目质量负责人	地质测绘工程师/ 土地规划工程师/	13966992188
	王艳辉	项目现场负责 项目安全负责人	地质测绘工程师	15055654271
技 术 人 员	刘庆林	像控测量员	地质测绘工程师/ 土地规划工程师/	18855685528
	周 永	外业调绘员	地质测绘工程师	18726152966
	张 朋	内业编辑员	地质测绘工程师	18255659685
	舒 勇	质检员	地质测绘高级工程师	13966635962
	丁润峰	航飞负责人、飞手	地质测绘工程师/ AOPA 超视距驾驶员	15178600296
其他	杨善东	司 机		13605565287



#### 四、服务地点

宿松县经开区。

#### 五、技术要求

##### 1. 技术标准及其他要求

###### a) 平面坐标系

平面坐标系采用 CGCS2000 坐标系，高斯-克吕格投影，按 3° 分带，中央子午线采用 117°。

###### b) 高程基准

采用 1985 国家高程基准。

##### 2. 本次项目实施技术应符合下列最新版本的国家标准 / 规范要求：

《卫星定位城市测量技术规范》(CJJ/T73-2010)；

《城市测量规范》(CJJ/T8-2011)；

《1:500、1:1000、1:2000 地形图航空摄影测量数字化测图规范》GB/T15967-2008；

《1:500 1:1000 1:2000 地形图航空摄影测量外业规范》(GB/T7931-2008)；

《1:500 1:1000 1:2000 地形图航空摄影测量内业规范》(GB/T7930-2008)；

《基础地理位置数字成果 1:500 1:1000 1:2000 数字正射影像图》(CH/T 9008. 3-2010)；

《基础地理信息数字成果 1:500、1:1000、1:2000 数字线划图》(CH/T 9008. 1-2010)；

《1:500 1:1000 1:2000 地形图图式》(GB/T20257. 1-2017)；

《测绘技术设计规定》(CH/T 1004-2005)；

《测绘技术总结编写规定》(CH/T 1001-2005)；

《数字测绘成果质量检查与验收》(GB/T 18316-2008)；

##### 3. 测绘精度要求：

###### a) 数字地形图平面精度

图根点相对于图根起算点的相对中误差：不大于 5cm；

地物点相对于邻近的图根点的点位中误差，不大于 ±0. 25m；

邻近地物点间距中误差：不超过 ±0. 20m。

###### b) 数字地形图高程精度

图根点相对于图根起算点的高程中误差：不大于 0. 05m；

高程注记点相对于邻近图根点的高程中误差：不大于 ±0. 17m；

###### c) DOM 图精度

地面分辨率 (GSD) 优于 0. 1m。



#### 4. 详尽程度要求:

数字地形图能够清晰表示独立的围墙、房屋、电杆、通信塔、涵闸、管井等地物,并标注地面房屋的檐口高程。

#### 5. 质量要求

提交的成果经业主单位验收达到合格标准。

#### 6. 提交成果

- a) 技术设计书、技术总结、质量检查报告;
- b) 测区范围内 1:500 数字地形图电子版 5 套 (提供光盘和 U 盘)、DOM 图件电子版 5 套;
- c) 缩绘大幅纸质版 DLG、DOM 图 (盖单位公章,加塑膜) 各 20 套,分幅地形图纸质版 2 套;
- d) 验收需提交的其他资料。

### 六、验收

中标人和采购人双方依据项目内容和进度共同实施验收工作,验收结果和验收报告经双方确认后生效。

### 七、付款方式

原招标面积内的合同金额以中标通知书为准。项目测绘服务成果完成后,甲方向乙方一次性支付扣除 5 万元质保金后的合同款。后续待甲方现场随机抽查,确认成果无质量问题后,再一次性拨付该 5 万元质保金尾款。

### 八、履约保证金退还:

合同签订并且项目内容验收合格后,即可由卖方提出履约保证金退还申请,进行履约保证金的退还工作。

### 九、违约责任

- 1、买方无正当理由拒绝接受服务,买方向卖方偿付合同价的--%的违约金;
- 2、买方无正当理由逾期付款的,买方向卖方每日偿付合同价的--%的违约金;
- 3、卖方不能提供服务的,卖方向买方支付合同价的-- %的违约金;
- 4、卖方逾期提供服务的,卖方向买方每日偿付合同价的-- %的违约金。

### 十、解决合同纠纷方式

本合同如发生纠纷,买卖双方应当及时协商解决,协商不成时,按以下第(2)项方式处理:①根据《中华人民共和国仲裁法》的规定向 安庆仲裁委员会申请仲裁。②向人民法院起诉。



十一、 乙方开票信息

名称: 安徽云时空测绘有限公司  
纳税人识别号: 91340800181332766B  
地址: 安庆市迎江区菱湖南路 21 号地质新村  
电话: 0556-5546352  
开户行: 建行安庆华中路支行  
账号: 34001682208050241766



十二、 附则

本合同一式八份, 甲方四份, 乙方二份, 招标代理机构一份, 招标采购管理部门一份。  
本合同在双方签字盖章并在招标人收到中标人提交的履约保证金, 且经招标采购管理部门备案后生效。

十三、 本合同组成及解释先后顺序:

- 1、中标通知书;
- 2、招标文件;
- 3、本合同文本;
- 4、中标人的投标文件;
- 5、其他补充约定事项。

十四、 其他约定事项:

买方

宿松县自然资源和规划局

采购人(盖章):

法人代表:

联系人:

地址:

电话:

2021年10月21日

卖方

安徽云时空测绘有限公司

中标人(盖章):

法人代表:

联系人:

地址: 安庆市菱湖南路 21 号

电话:

2021年10月21日

宿松县公共资源交易中心

(盖章):

法人代表:

联系人:

地址:

电话:

2021年10月21日



安庆市城区沿江两湖三河坡岸缓冲带与水域生态修复工程(二期)--  
西小湖、康熙河水下地形图测绘项目



安庆市城区沿江两湖三河坡岸缓冲带与  
水域生态修复工程(二期)--西小湖、康

熙河水下地形图测绘项目

吴应全  
合同书



项目名称: 安庆市城区沿江两湖三河坡岸缓冲带与水域生态修复工程

(二期)--西小湖、康熙河水下地形图测绘项目

甲方: 安庆市重点工程建设处

乙方: 安徽云时空地矿测绘有限公司

日期: 年 月 日



甲方(采购人): 安庆市重点工程建设处

乙方(中标人): 安徽云时空地矿测绘有限公司

根据《中华人民共和国民法典》，买、卖双方经协商一致，签订如下合同条款，并共同遵守。

## 一、 服务内容及合同金额

### 1、服务内容:

本次地形图测绘面积约 57ha，根据测绘成果，计算相应清淤工程量。范围具体如下:

1.1 在西小湖洗脱方式清淤的区域(面积约 30ha)，乙方在施工前后柱样分析与高频声纳扫描仪对湖床底泥扫描，统计底质生境修复的深度、工程量及高程，出具相应检查报告，通过施工前后扫描获取的泥层变化特征，评估施工对泥层洗脱的程度。利用高频声呐测深仪进行水深测量时，500kHz 单波段声呐，一般泥层穿透深度在 50cm，可以通过声呐回波信号的变化特征，反演泥层容重、含水率等物理属性参数的变化情况。并计算清淤总量，形成报告。

1.2 对于西小湖部分区域和康熙河采用抽干水后采用机械清淤方式的(面积约 27ha)，清淤前，乙方对清淤范围内的现状地形高程、面积等数据勘测，清淤完成后对清淤范围内的地形高程、面积等数据进行复测，计算清淤总量，形成报告。

### 2、合同金额

合同为固定总价包干: 50000.00 元 (大写: 伍万元整)。

## 二、 服务期:

以甲方要求的期限为准



三、 服务地点

安庆市市区

四、 技术要求

1. 技术标准及其他要求:

a) 平面坐标系

平面坐标系采用 CGCS2000 坐标系, 高斯  
分带, 中央子午线采用  $117^{\circ}$ 。

b) 高程基准

采用 1985 国家高程基准。

2. 本次项目实施技术应符合下列最新版本的国家标准 / 规范要求:

《卫星定位城市测量技术规范》(CJJ/T73-2010);

《城市测量规范》(CJJ/T 8-2011);

《基础地理信息数字成果 1:500、1:1000、1:2000 数字线划图》(CH/T 9008. 1-2010);

《1:500 1:1000 1:2000 地形图图式》(GB/T20257. 1-2017);

《测绘技术设计规定》(CH/T 1004-2005);

《测绘技术总结编写规定》(CH/T 1001-2005);

《数字测绘成果质量检查与验收》(GB/T 18316-2008);

3. 质量要求

提交的成果经业主单位验收达到规范标准, 且符合并满足相关法律法规及主管部门的要求。

4. 提交成果

a) 技术报告书、质量检查报告;



b) 验收需提交的其他资料。

#### 五、 验收

经甲方组织相关部门依据项目实施内容和进度验收合格后出具验收报告方可生效。

#### 六、 付款方式

乙方提交完整的测绘报告后付合同价款的 70%，待两湖三河（二期）项目竣工验收后一次性付清（不计息）。乙方提供真实、有效的发票。

#### 七、 违约责任

任何一方违反本合同约定，违约方应当按照《中华人民共和国民法典》承担违约责任。

#### 八、 解决合同纠纷方式

本合同如发生纠纷，买卖双方应当及时协商解决，协商不成时，按以下第①项方式处理：①根据《中华人民共和国仲裁法》的规定向 安庆仲裁委员会申请仲裁。②向人民法院起诉。

#### 九、 乙方开票信息

名称：安徽云时空地矿测绘有限公司

纳税人识别号：91340800151332766B

地址：安庆市迎江区菱湖南路 21 号地质新村

电话：0556-5546352

开户行：建行安庆华中路支行

账号：34001682208050241766

#### 十、 附则

本合同一式伍份，甲方叁份，乙方贰份，本合同经双方签字盖章后生效。



甲方

采购人（盖章）

法人代表：

联系人：

地址：

电话：

年 月 日

乙方

中标人（盖章）

法人代表：

联系人：

地址：安庆市菱湖南路21号

电话：

2020年9月20日

吴应全



# 三十铺镇地形地貌测绘项目

## 中标通知书



### 中 标 通 知

安徽省地矿局安庆测绘技术院：

三十铺镇地形地貌测绘项目（项目编号：AHHY-CG-20200423），经评审小组确定并按规定的程序进行公示，贵公司已成为本项目的中标人，中标金额（人民币）：壹佰柒拾捌万叁仟伍佰元整（小写：1783500.00元）。

请贵公司在收到中标通知书后，于三十日内到安徽六安安全经济开发区管理委员会、安徽六安新城建设投资有限公司办理相关手续并签订合同。

项目名称：三十铺镇地形地貌测绘项目

项目地点：六安市

中标范围：详见招标文件

开工日期：详见合同

项目负责人：陈自略



采购代理机构（盖章）  
2020年6月10日

公共资源交易中心（盖章）  
2020年6月10日

公共资源交易监管机构（盖章）  
2020年6月10日

### 说 明

- 1.《中标通知书》是采购合同签订的法律依据，其内容不得变更，应作为合同的组成部分。
- 2.建设单位办理施工许可证时需出示《中标通知书》，交给颁发施工许可证部门存档。
- 3.中标单位不得转让、出卖《中标通知书》。

采购单位：（盖章）  
2020年6月10日

安徽六安新城建设投资有限公司（盖章）  
2020年6月10日



合同编号: AQLACH-2006



# 测 绘 合 同



项 目 名 称: 三十铺镇地形地貌测绘

甲方(委托方): 安徽六安新城建设投资有限公司

乙方(被委托方): 安徽省地矿局安庆测绘技术院

经 办 方: 安徽六安金安经济开发区管理委员会国土资源分局

国家 测 绘 局  
国家工商行政管理局 制定



定作人(甲方): 安徽六安新城建设投资有限公司

承揽人(乙方): 安徽省地矿局安庆测绘技术院

合同编号: AQLACH-20001

签订地点:

签定时间: 年 月 日

根据《中华人民共和国合同法》、《中华人民共和国测绘法》和有关法律法规,经甲、乙双方协商一致签订本合同。

### 第一条 测绘范围(包括测区地点、长度、测区地理位置等)

六安市金安经济开发区三十铺镇范围内:倪店村、松林村、罗管村、太平村、赵寨村、关塘村、老家郢村、三十铺社区、东岳社区、红旗村、猴枣树社区、栖凤社区、四十铺村、胡大楼村、凤凰村、黄大塘村、枣树回民村、史祠村、河东村、刁岗村,以及十里果香项目区域内,共计约 123 平方公里。

### 第二条 测绘内容(包括测绘项目和工作量等)

作业内容包括:1、测区范围 0.17 分辨率正射影像图 DOM 制作;

2、测区范围内 1:1000 比例尺地形图测绘;

3、完成与相邻 1:500 和 1:1000 比例尺地形图测绘的接边任务,保证接边质量,接边时低精度服从高精度技术标准和要求。

### 第三条 执行技术标准

序号	标 准 名 称	标准版本号
1	《1:500 1:1 000 1:2 000 地形图航空摄影测量内业规范》	GB/T 7930-2008
2	《1:500 1:1 000 1:2 000 地形图航空摄影测量外业规范》	GB/T 7931-2008
3	《1:500 1:1 000 1:2 000 地形图航空摄影测量数字化测图规范》	GB/T 15967-2008
4	《全球定位系统(GNSS)测量规范》	GB/T 18314-2009
5	《卫星定位城市测量技术规范》	CJJ/T 73-2010
6	《全球定位系统实时动态测量(RTK)技术规范》	CH/T 2009-2010
7	《GPS 高程测量规范》	DB32/T1223-2008



8	《城市测量规范》	CJJ/T 8-2011
9	《数字地形图产品基本要求》	GB/T 17278-2009
10	《测绘技术设计规定》	CH/T 1004-2005
11	《数字测绘成果质量检查与验收》	GB/T 18316-2008
12	《测绘成果质量检查与验收》	GB/T 24356-2009
13	《国家基本比例尺地图图式 第 1 部分：1:500 1:1 000 1:2 000 地形图图式》(简称《图式》)	GB/T 20257.1-2017
14	《数字航空摄影测量 空中三角测量规范》	GB/T 23236-2009
15	《数字航空摄影测量 控制测量规范》	CH/T 3006-2011
16	《IMU/GPS 辅助航空摄影技术规范》	GB/T 27919-2011
17	《数字航空摄影规范 第 1 部分：框幅式数字航空摄影》	GB/T 27920.1-2011
18	《基础地理信息数字成果 1:500 1:1 000 1:2 000 数字线划图》	CH/T 9008.1-2010
19	《基础地理信息数字成果 1:500 1:1 000 1:2 000 数字正射影像图》	CH/T 9008.3-2010
20	《基础地理信息数字成果 1:500 1:1000 1:2000 数字高程模型》	CH/T 9008.2-2010

#### 第四条 测绘工程费

1、本项目测绘面积约 123 平方公里，中标金额(人民币)：壹佰柒拾捌万叁仟伍佰元整(小写 1783500.00 元)。

2、最终测绘费用以中标单价乘以实际测绘面积计取。



2、数字线画图 DLG 数据成果

数字线画图 DLG 数据文件格式为 DWG 格式, 2000-国家大地坐标系, 1985 国家高程基准, 电子光盘 1 份。

3、其他成果

项目技术设计 10 份; 项目技术总结 2 份; 项目质量检查报告 2 份

**第十一条 甲方违约责任**

1. 合同签订后, 由于甲方工程停止而终止合同时, 乙方未实施工作前, 甲方无权请求返还定金。双方没有约定定金的, 偿付乙方预算工程费的       , 人民币        万元; 乙方开始实施工作, 甲方应按完成的实际工作量支付工程价款, 并按预算工程费的        (        万元) 向乙方偿付违约金。

2. 甲方未按期支付乙方工程费, 应按延误天数和当时银行贷款利息, 向乙方支付违约金。影响工程进度的, 甲方应承担顺延工期的责任, 并向乙方支付停窝工费        /        元。

3. 对于乙方提供的图纸等资料以及属于乙方的测绘成果, 甲方有义务保密, 不得向第三人提供或用于本合同以外的项目, 否则乙方有权要求甲方按本合同工程款总额的 20% 赔偿损失。

**第十二条 乙方违约责任**

1. 合同签订后, 如乙方擅自中途停止或解除合同, 乙方应向甲方双倍返还定金。双方没有约定定金的, 乙方向甲方赔偿已付工程款的       , 人民币        万元, 并归还甲方预付的全部工程款。

2. 在甲方提供了资料, 并且保证了工程款按时到位, 乙方未能按合同规定的日期提交测绘成果时, 应向甲方偿付拖期损失费, 每天的拖期损失费按本合同约定的预算工程总价款的        /        计算。因天气、交通、政府行为、甲方提供的资料不准确等影响测绘作业的客观原因造成的工程拖期, 乙方不承担赔偿责任。

3. 乙方提供的测绘成果质量不合格, 乙方应负责无偿予以重测或采取补救措施, 以达到质量要求。因测绘成果质量不符合合同要求 (而又非甲方提供的图纸资料原因所致) 造成后果时, 乙方应对因此造成的直接损失负责任。返工周期为 3 天完成, 并向甲方提供测绘成果。

4. 对于甲方提供的图纸和技术资料以及属于甲方的测绘成果, 乙方有义务保密, 不得向第三人转让, 否则, 甲方有权要求乙方按本合同工程款总额的 10% 赔偿损失。

5. 乙方擅自转包本合同标的的, 甲方有权解除本合同。

**第十三条 由于不可抗力, 致使合同无法履行时, 双方应按有关法律规定及时协商处理。**

**第十四条 其它约定**



**第五条 甲方的义务**

1. 自测绘项目确定之日起    日内甲方向乙方提交有关资料和提出技术要求。
2. 自接到乙方编制的技术设计书之日起    日内完成技术设计书的审定工作。并提出书面审定意见。
3. 甲方负责保证乙方的测绘队伍顺利进入现场工作，并对乙方进场人员的工作、生活提供必要的条件。
4. 甲方保证工程款按时到位，提供的资料真实有效，以保证工程的顺利进行。
5. 允许乙方内部使用执行本合同所生产的测绘成果。

**第六条 乙方的义务**

1. 自收到甲方的有关材料之日起    日内，根据甲方的有关资料和本合同的技术要求完成技术设计书的编制，并交甲方审定。
2. 自收到甲方对技术设计书同意实施的审定意见之日起    日内组织测绘人员作业。
3. 乙方应当根据技术设计书要求按合同工期确保测绘项目完成。
4. 允许甲方内部使用乙方为执行本合同所提供的属乙方所有的测绘成果。
5. 未经甲方允许，乙方不得将本合同标的的全部或部分转包给第三方。

**第七条 测绘项目完成工期**

合同签订之日起 60 日历天。

**第八条 对乙方测绘成果的所有权、使用权和著作权归属的约定**

乙方测绘成果的所有权归甲方所有。

**第九条 测绘工程费支付日期和方式**

测绘成果完成后付至合同价的 80%，待省质监站验收合格且所有成果资料移交采购人后付清余款。

**第十条 提交的测绘成果**

- 1、数字正射影像图 DOM 成果
- 0.1 米分辨率正射影像数据



双方对技术要求要认真核实,技术方案一经确定由双方盖章、签字生效,并严格执行。对于技术设计之外的其它增减工作,工期、费用由甲方负责。

**第十五条** 本合同履行过程中的未尽事宜,双方应本着实事求是友好协商的态度加以解决。双方协商一致的,签订补充协议。补充协议与本合同具有同等效力

**第十六条** 因本合同发生争议,由双方当事人协商解决或由双方主管部门调解,协商或调解不成的,当事人双方同意向 六安市 仲裁委员会仲裁(当事人双方未在合同中约定仲裁机构,事后又未达成仲裁协议的,可向人民法院起诉)。

**第十七条 其 他** 吴应全。

**第十八条 附 则**

1. 本合同由双方代表签字,加盖双方公章或合同专用章即生效。全部成果交接完毕和测绘工程费结算完成后,本合同终止。

2. 本合同一式 八 份,甲方执 五 份,乙方执 三 份。

甲方(盖章):



开户银行:

银行帐号:

法定代表人:

(委托代理人)

乙方(盖章): 安徽省地矿局安庆测



开户银行: 建行安庆华中路支行

银行帐号: 34001682208050241766

法定代表:

(委托代理人)

经办方(盖章):



开户银行:

银行帐号:

法定代表:

(委托代理人)

合同订立时间: 2020 年 7 月 17 日



## 2、体系认证

### 质量管理体系认证证书





## 职业健康安全管理体系认证证书



## 职业健康安全管理体系认证证书

兹证明

安徽云时空地矿测绘有限公司

统一社会信用代码: 91340800151262766B

注册地/经营地/办公通讯地: 安徽省安庆市迎江区菱湖南路 21 号 邮政编码: 246003

建立的职业健康安全管理体系符合:  
**GB/T 45001-2020 / ISO45001:2018 标准**  
该管理体系适用于

位于安徽省安庆市迎江区菱湖南路 21 号的安徽云时空地矿测绘有限公司工程测量、界线与不动产测绘、地理信息系统工程、大地测量、海洋测绘、摄影测量与遥感、互联网地图服务、地图编制、测绘航空摄影所涉及的职业健康安全活动。

发证日期: 2024-11-14  
有效期至: 2027-11-13

注册号: 02924S30345R3M  
初次认证: 2015-11-17

备注: ①本证书在有效期内, 获证组织的产品/服务涉及国家行政、资质许可时, 需同时满足许可有效期的要求以及认证机构年度监督审核合格的要求。

②本证书相关信息可在国家认证认可监督管理委员会官方网站 ([www.cnca.gov.cn](http://www.cnca.gov.cn)) 上查询。

江苏九州认证有限公司

江苏省南京市鼓楼区云南路31-1号

总经理:



中国认可  
国际互认  
管理体系  
MANAGEMENT SYSTEM  
CNAS C029-M



3、项目负责人、技术负责人、质量负责人、安全负责人相关证书复印件；

类别	序号	姓名	职务	职称	证书
管理人员	1	彭利林	项目负责人	测绘高级工程师	测绘类高级工程师证书、注册测绘师证书、安全生产知识和管理能力考核合格证
	2	江鹏	项目技术负责人	测绘高级工程师	测绘类高级工程师证书、注册测绘师证书、测绘地理信息涉密人员资格证书
	3	丁润峰	项目质量负责人	测绘高级工程师	测绘类高级工程师证书、注册测绘师证书、AOPA无人机超视距驾驶员证书
	4	杨苏斌	项目安全负责人	中级工程师	注册安全工程师证书、安全生产知识和管理能力考核合格证



项目负责人（彭利林）附测绘类高级工程师证书、注册测绘师证书

测绘高级工程师证书



姓 名	彭利林	系列名称	工程技术人员
Full Name		Category Appellation	
性 别	女	专业名称	地质测绘工程
Sex		Specialty Appellation	
出生年月	1978.09	资格名称	高级工程师
Date of Birth		Qualification Appellation	
工作单位	311 地质队	评审时间	2011.12.26
Working Unit		Appraisal Date	
		评委会(章)	
		Commission(Sign)	
		2011年12月26日	
		Y M D	



注册测绘师

本证书由中华人民共和国人力资源和社会保障部、国家测绘局批准颁发。持证人通过国家统一组织的考试，取得注册测绘师资格。

This is to certify that the bearer of the Certificate has passed national examination organized by the Chinese government departments and has obtained qualifications for Registered Surveyor.

08020139273

吴应全

State Bureau of Surveying and Mapping

编号: 0003679  
No.:



持证人签名:  
Signature of the Bearer

姓名: 彭利林  
Full Name

性别: 女  
Sex

出生年月: 1978. 09  
Date of Birth

专业类别:  
Professional Type

批准日期: 2011. 04. 17  
Approval Date

签发单位盖章:  
Issued by

签发日期: 2011 年 08 月 22 日  
Issued on

管理号: 11723430130992723  
File No.:



安全生产知识和管理能力考核合格证

	
	证号 610113197809150082
姓名 彭利林	人员类型 安全生产管理人员
性别 女	行业类别 金属非金属矿山（露天 矿山）
初领日期 2023-11-09	有效期限 2023-11-09至2026-11-08
签发机关 安徽省应急管理厅	

安全生产知识和管理能力  
考核合格证

中华人民共和国应急管理部监制 | www.mem.gov.cn



项目技术负责人（江鹏）附测绘类工程师证书、注册测绘师证书

测绘类高级工程师





姓名  
Full Name

性别  
Sex

出生年  
Date of Birth

工作单位  
Working Unit



安徽省地质矿产勘查局

311 地质队

系列名称  
Category Appellation

专业名称  
Specialty Appellation

资格名称  
Qualification Appellation

评审时间  
Appraisal Date

工程技术人员

地质测绘工程

高级工程师

2015.12.26



评委会(章)  
Commission(Sign)  
2015 年 12 月 26 日  
Y M D

吴应全

发证机关(章)  
Issued By (Sign)





2016 年 03 月 04 日  
Y M D



## 注册测绘师



	姓名:	江 鹏
	Full Name	
	性别:	男
	Sex	
	出生年月:	1969. 12
	Date of Birth	
	专业类别:	
	Professional Type	
	批准日期:	2012. 09. 23
	Approval Date	
持证人签名:	签发单位盖章:	
Signature of the Bearer	Issued by	
	签发日期:	2012 年 12 月 28 日
	Issued on	
管理号: 12723430130990125		
File No.:		



测绘地理信息涉密人员资格证书

安徽省自然资源厅

中国测绘地理信息协会

3408020139241

全吴印应



自然

测绘地理信息涉密人员

资格证书

吴应

证书编号: 340801744

发证日期: 2023.10.12

安徽省自然资源厅制

持证 人: 江鹏

性 别: 男

出生年月: 1969-12-28

民 族: 汉

工作单位: 安徽云时空地矿测绘有限公司

注 意 事 项

1.此证书为测绘地理信息涉密人员所持有,不得涂改和转借;

2.此证书每五年换发一次,持证人应妥善保管,如有遗失,经审查证明,予以补办;

3.此证书由发证机关加盖公章方可有效;

4.此证书每年网上在线注册一次,未注册视为无效证书。





项目质量负责人（丁润峰）附测绘类工程师证书、注册测绘师证书、AOPA无人机超视距驾驶员证书

测绘类高级工程师证书

安徽省地质矿产勘查局 311 地质队

安徽省专业技术人员职业资格证书

ANHUI PROFESSIONAL AND TECHNICAL QUALIFICATION CERTIFICATE

此证表明持证人具备担当相应专业技术职务的任职资格

姓名：丁润峰

性别：男

证件号码：340824198605140014

工作单位：安徽省地质矿产勘查局 311 地质队

评委会名称：安徽省地质勘查工程专业高级职称评审委员会

证书编号：9342022000602053712

系列名称：工程技术人员

专业名称：测绘-摄影测量与遥感

资格名称：高级工程师

取得资格时间：2022 年 11 月 20 日

批准文号：皖人社函〔2023〕63 号

在线证书信息

评审委员会（印章）  
2022 年 11 月 20 日

发证机关（印章）  
2023 年 02 月 15 日  
职称工作专用章



# 注册测绘师



注册测绘师  
Registered Surveyor

吴应全



本证书由中华人民共和国人力资源  
和社会保障部、自然资源部批准颁发，  
表明持证人通过国家统一组织的考试，  
取得注册测绘师职业资格。

姓 名： 丁润峰

证件号码： 340824198605140014

性 别： 男

出生年月： 1986年05月

批准日期： 2021年11月07日

管 理 号： 20211107234000000032



中华人民共和国  
人力资源和社会保障部



中华人民共和国  
自然资源部





## AOPA无人机超视距驾驶员证书

**民用无人机驾驶员合格证**  
Civil Unmanned Aircraft System Pilot Certificate

I 中华人民共和国 People's Republic of China  
II 驾驶员 Pilot  
III 合格证编号 Certificate No. 340824198605140014  
IV 姓名 Name 丁润峰 dingjianfeng  
性别 Gender 男 Male  
出生日期 Date of Birth 1986-05-14  
V 地址 Address  
安徽省安庆市迎江区菱湖南路21-13号地质新村

VI 国籍 Nationality 中国 China  
X 中国AOPA授权签发  
For Aircraft Owners and Pilots Association of China  
签发日期 Date of Issue 2019-11-04

全吴印应



XI 有效期 Validity  
本证持有人自2019-11-04至2025-11-01行使其权利  
The holder of this certificate is entitled to exercise the privileges of the certificate from Nov 04 2019 to Nov 01 2025, both dates inclusive.

VIII 签发条件 Condition of Issuance  
本合格证根据中国民用航空规章第61部有关规定颁发。  
The certificate is issued in accordance with the provisions of part 61 of Chinese Civil Aviation Regulations as amended.

XII 等级 Ratings  
多旋翼 III 超视距驾驶员 Multi Rotor U A S III BVLOS Pilot

XIII 备注 Remarks  
隔离空域 Segregated Airspace

VII 持证人签字 Signature of Holder

中国航空器拥有者及驾驶员协会  
Aircraft Owners and Pilots Association Of China





---

项目安全负责人（杨苏斌）注册安全工程师

注册安全工程师



吴应全



中华人民共和国  
注册安全工程师  
执业资格证书  
Registered Qualification Certificate  
Certified Safety Engineer  
The People's Republic of China





持证人签名:

Signature of the Bearer

管理号: 2014033340330000003312340247  
File No.

姓名:

Full Name

杨苏斌

性别:

Sex

男

出生年月:

Date of Birth

1982. 09

专业类别:

Professional

批准日期:

Approval Date

全吴印应

2014. 09. 07

签发单位盖章:

Issued by

签发日期:

Issued on

2015 年 01 月 12 日

本证书由中华人民共和国人力资源和社会保障部、国家安全生产监督管理总局批准颁发。它表明持证人通过国家统一组织的考试,取得注册安全工程师的执业资格。

This is to certify that the bearer of the Certificate has passed national examination organized by the Chinese government departments and has obtained qualifications for Certified Safety Engineer.



Ministry of Human Resources and Social Security  
The People's Republic of China



编号: AG 00240831  
No.



安全生产知识和管理能力考核合格证

	证号 340802198209010818	人员类型 安全生产管理人员
姓名 杨方浦	性别 男	行业类别 金属非金属矿山(露天矿山)
初领日期 2022-09-07	有效期限 2022-09-07至2025-09-06	
签发机关 安徽省应急管理厅	吴应全	

安全生产知识和管理能力  
考核合格证

中华人民共和国应急管理部监制 | [www.mem.gov.cn](http://www.mem.gov.cn)



附：社保证明原件扫描件



证 明



安徽云时空地矿测绘有限公司隶属安徽省地质矿产勘查局 311 地质队。其职工均为安徽省地质矿产勘查局 311 地质队在编事业单位职工，并随安徽省地质矿产勘查局 311 地质队在安庆市人力资源和社会保障局参加了机关事业单位养老保险及社保保险和办理了公积金个人账户。

下表所列同志均为安徽省地质矿产勘查局 311 地质队及安徽云时空地矿测绘有限公司在编职工。

附：事业单位养老证明

安庆市职工社会保险单位参保证明



安徽云时空地矿测绘有限公司



主管部门(盖章):

2021 年 8 月 1 日



# 证 明

经查，以下江鹏等68名同志，2022年9月起至今已随安徽省地质矿产勘查局311地质队参加了机关事业单位基本养老保险。

序号	姓名	身份证号码	序号	姓名	身份证号码
1	江鹏	340802196904280010	36	卢健	360721198710103214
2	陈自略	340802197506290817	37	沈欢喜	362101196911180691
3	翟婧	342430198812290023	38	杨应涛	360426198709220013
4	桂淑林	340826198909290045	39	方丹	341024199604018027
5	刘小燕	340828198404015543	40	胡嘉	342530199311114512
6	郭水红	362427198805300070	41	王五四	342534196605040032
7	马骏	340802198710221117	42	吴琼	36252819870623003X
8	陈涛	362524199011050019	43	杨强	362526199009034115
9	戴维哲	341126199504235620	44	吴松	340114197911121650
10	丁润峰	340824198605140014	45	吴香年	340823198605302523
11	李永明	360222198906162311	46	吴应全	340802197404271111
12	郭灿平	362502199005212411	47	焦文巧	13112119850410342X
13	何振忠	34222119851015451X	48	夏文青	340822197906193112
14	胡明	340802198111230012	49	徐龙	360403198804180019
15	黄黄	421124198801252016	50	陈文静	340824199904283028
16	黄凯军	36252219881129603X	51	余路平	340802197703230811
17	吴程	340802198711271116	52	章婷婷	342923198610157225
18	张朋	342623198501171611	53	杨苏斌	340802198209010818
19	石磊	21140319830221941X	54	吴波	360122198808258410
20	余斌	340802198410121114	55	陈晨	340802198909211127
21	孙鹏艳	340826198410081870	56	刘庆林	340803197908242679
22	吴丽	34242219840326020X	57	吴百成	610113196809160198
23	张迁	342224198602030134	58	卫功明	340122198704015410
24	罗红波	340827198510144337	59	张志静	130623198507205818
25	张蕾	340802198802111126	60	钟玉娟	340111197805041542
26	郭迪民	360722198911030652	61	周明	360321198705263019
27	聂佳星	340827199107276318	62	周永	340621198512176376
28	彭利林	610113197809150082	63	朱成钢	340802199104260217
29	齐超群	341222199508049219	64	邹欣欣	34080219861125022X
30	邱立广	440921197802235130	65	闵蓓蓓	340111198309121548
31	秦立平	360723198607040019	66	刘广	220382198910103956
32	盛晖	340811199105194721	67	罗赣平	360702198712170315
33	史勇	340802197212160839	68	李健	230305199107104339
34	舒勇	420111197009235717			
35	孙涛	340822199103311831			

2025年2月15日

征缴业务专用章  
(1)



安徽省单位参保证明

单位名称：安徽省地质矿产勘查局311地质队 单位编号：00764 查询时段：202403-202502

序号	姓名	性别	身份证号码	基本养老保险		失业保险		工伤保险		备注
				是否参保	缴费时段	是否参保	缴费时段	是否参保	缴费时段	
1	江鹏	男	340802199002280810	否	暂无缴费	是	202403至202502	是	202403至202502	
2	陈自略	男	340802197806230034	否	暂无缴费	是	202403至202502	是	202403至202502	
3	翟婧	女	142430198812290023	否	暂无缴费	是	202403至202502	是	202403至202502	
4	桂淑林	女	340826198309290045	否	暂无缴费	是	202403至202502	是	202403至202502	
5	刘小燕	女	340828198404015343	否	暂无缴费	是	202403至202502	是	202403至202502	
6	郭水红	男	362427198805301110	否	暂无缴费	是	202403至202502	是	202403至202502	
7	马骏	男	340802198710221117	否	暂无缴费	是	202403至202502	是	202403至202502	
8	陈涛	男	362525199111050019	否	暂无缴费	是	202403至202502	是	202403至202502	
9	戴维哲	女	341126199504235620	否	暂无缴费	是	202403至202502	是	202403至202502	
10	丁润峰	男	340824198605140014	否	暂无缴费	是	202403至202502	是	202403至202502	

重要提示  
本证明与经办窗口打印的材料具有同等效应



验真码： CSV8 2C25 5F7C  
扫描二维码或访问安徽省人社厅网站—>在线办事—>便民热点，点击【社会保险凭证在线验真】进入验真网验真。  
注：如有疑问，请至经办归属地社保经办机构咨询。





安徽省单位参保证明

单位名称：安徽省地质矿产勘查局311地质队      单位编号：100764      查询时段：202403-202502

序号	姓名	性别	身份证号	基本养老保险		失业保险		工伤保险		备注
				是否参保	缴费时段	是否参保	缴费时段	是否参保	缴费时段	
1	李永明	男	340821198906162311	否	暂无缴费	是	202403至202502	是	202403至202502	
2	郭灿平	男	342623199005212111	否	暂无缴费	是	202403至202502	是	202403至202502	
3	何振忠	男	34262319851015411X	否	暂无缴费	是	202403至202502	是	202403至202502	
4	胡明	男	340802197111230812	否	暂无缴费	是	202403至202502	是	202403至202502	
5	黄黄	男	421121198801252016	否	暂无缴费	是	202403至202502	是	202403至202502	
6	黄凯军	男	362522198811296032	否	暂无缴费	是	202403至202502	是	202403至202502	
7	吴程	男	340802198711271116	否	暂无缴费	是	202403至202502	是	202403至202502	
8	张朋	男	342623198501171611	否	暂无缴费	是	202403至202502	是	202403至202502	
9	石磊	男	21140319830221941X	否	暂无缴费	是	202403至202502	是	202403至202502	
10	余斌	男	340802198410121114	否	暂无缴费	是	202403至202502	是	202403至202502	

吴应全

重要提示

本证明与经办窗口打印的材料具有同等效应



验真码：D2G1 2C25 5F5C

扫描二维码或访问安徽省人社厅网站—>在线办事—>便民热点，点击【社会保险凭证在线验真】进入验真网验真。

注：如有疑问，请至经办归属地社保经办机构咨询。





安徽省单位参保证明

单位名称：安徽省地质矿产勘查局311地质队单位编号：100764查询时段：202403-202502

序号	姓名	性别	身份证号	基本养老保险		失业保险		工伤保险		备注
				是否参保	缴费时段	是否参保	缴费时段	是否参保	缴费时段	
1	孙鹏艳	男	340826197411081870	否	暂无缴费	是	202403至202502	是	202403至202502	
2	吴丽	女	34242720030828020X	否	暂无缴费	是	202403至202502	是	202403至202502	
3	张迁	男	34222419860609134	否	暂无缴费	是	202403至202502	是	202403至202502	
4	罗红波	男	340827198511041360	否	暂无缴费	是	202403至202502	是	202403至202502	
5	张蕾	女	340802198802111126	否	暂无缴费	是	202403至202502	是	202403至202502	
6	郭迪民	男	360722198911030652	否	暂无缴费	是	202403至202502	是	202403至202502	
7	聂佳星	男	340827199107276318	否	暂无缴费	是	202403至202502	是	202403至202502	
8	彭利林	女	610113197809150082	否	暂无缴费	是	202403至202502	是	202403至202502	
9	齐超群	男	341222199508049219	否	暂无缴费	是	202403至202502	是	202403至202502	
10	邱立广	男	440921197802235130	否	暂无缴费	是	202403至202502	是	202403至202502	

重要提示  
本证明与经办窗口打印的材料具有同等效应



验真码：T640 2C25 5FD0  
扫描二维码或访问安徽省人社厅网站—>在线办事—>便民热点，点击【社会保险凭证在线验真】进入验真网验真。  
注：如有疑问，请至经办归属地社保经办机构咨询。





安徽省单位参保证明

单位名称：安徽省地质矿产勘查局311地质队单位编号：100764查询时段：202403-202502

序号	姓名	性别	身份证号码	基本养老保险		失业保险		工伤保险		备注
				是否参保	缴费时段	是否参保	缴费时段	是否参保	缴费时段	
1	秦立平	男	36022319931040019	否	暂无缴费	是	202403至202502	是	202403至202502	
2	盛晖	女	34081119940494721	否	暂无缴费	是	202403至202502	是	202403至202502	
3	史勇	男	34080219721210089	否	暂无缴费	是	202403至202502	是	202403至202502	
4	舒勇	男	420111197009235717	否	暂无缴费	是	202403至202502	是	202403至202502	
5	孙涛	男	340822199103311831	否	暂无缴费	是	202403至202502	是	202403至202502	
6	卢健	男	360721198710103214	否	暂无缴费	是	202403至202502	是	202403至202502	
7	沈欢喜	男	362101196911180691	否	暂无缴费	是	202403至202502	是	202403至202502	
8	杨应涛	男	360426198709220013	否	暂无缴费	是	202403至202502	是	202403至202502	
9	方丹	女	341024199604018027	否	暂无缴费	是	202403至202502	是	202403至202502	
10	胡嘉	男	342530199311114512	否	暂无缴费	是	202403至202502	是	202403至202502	

重要提示  
本证明与经办窗口打印的材料具有同等效应



验真码：836E 2C25 618E  
扫描二维码或访问安徽省人社厅网站—>在线办事—>便民热点，点击【社会保险凭证在线验真】进入验真网验真。  
注：如有疑问，请至经办归属地社保经办机构咨询。





安徽省单位参保证明

单位名称：安徽省地质矿产勘查局311地质队 统一社会信用代码：100764 查询时段：202403-202502

序号	姓名	性别	身份证号码	基本养老保险		失业保险		工伤保险		备注
				是否参保	缴费时段	是否参保	缴费时段	是否参保	缴费时段	
1	王五四	男	342324198209040032	否	暂无缴费	是	202403至202502	是	202403至202502	
2	吴琼	男	36252319820925003X	否	暂无缴费	是	202403至202502	是	202403至202502	
3	杨强	男	362526199009024115	否	暂无缴费	是	202403至202502	是	202403至202502	
4	吴松	男	340111197911121650	否	暂无缴费	是	202403至202502	是	202403至202502	
5	吴香年	女	340823198605302523	否	暂无缴费	是	202403至202502	是	202403至202502	
6	吴应全	男	340802197404271111	否	暂无缴费	是	202403至202502	是	202403至202502	
7	焦文巧	女	13112119850410342X	否	暂无缴费	是	202403至202502	是	202403至202502	
8	夏文青	男	340822197906193112	否	暂无缴费	是	202403至202502	是	202403至202502	
9	徐龙	男	360403198804180019	否	暂无缴费	是	202403至202502	是	202403至202502	
10	陈文静	女	340824199904283028	否	暂无缴费	是	202403至202502	是	202403至202502	

重要提示  
本证明与经办窗口打印的材料具有同等效应



验真码： I4TG 2C25 6209  
扫描二维码或访问安徽省人社厅网站—>在线办事—>便民热点，点击【社会保险凭证在线验真】进入验真网验真。  
注：如有疑问，请至经办归属地社保经办机构咨询。





安徽省单位参保证明

单位名称：安徽省地质矿产勘查局311地质队 单位编号：100764 查询时段：202403-202502

序号	姓名	性别	身份证号码	基本养老保险		失业保险		工伤保险		备注
				是否参保	缴费时段	是否参保	缴费时段	是否参保	缴费时段	
1	余路平	男	340802197203230811	否	暂无缴费	是	202403至202502	是	202403至202502	
2	章婷婷	女	342923198604157225	否	暂无缴费	是	202403至202502	是	202403至202502	
3	杨苏斌	男	340802198209010818	否	暂无缴费	是	202403至202502	是	202403至202502	
4	吴波	男	360122198808255410	否	暂无缴费	是	202403至202502	是	202403至202502	
5	陈晨	女	340802198909211127	否	暂无缴费	是	202403至202502	是	202403至202502	
6	刘庆林	男	340803197908242679	否	暂无缴费	是	202403至202502	是	202403至202502	
7	吴百成	男	610113196809160198	否	暂无缴费	是	202403至202502	是	202403至202502	
8	卫功明	男	340122198704015410	否	暂无缴费	是	202403至202502	是	202403至202502	
9	张志静	男	130623198507205818	否	暂无缴费	是	202403至202502	是	202403至202502	
10	钟玉娟	女	340111197805041542	否	暂无缴费	是	202403至202502	是	202403至202502	

重要提示  
本证明与经办窗口打印的材料具有同等效应



验真码：2BOX2C25632A  
扫描二维码或访问安徽省人社厅网站—>在线办事—>便民热点，点击【社会保险凭证在线验真】进入验真网验真。  
注：如有疑问，请至经办归属地社保经办机构咨询。





安徽省单位参保证明

单位名称：安徽省地质矿产勘查局311地质队 单位编号：100764 查询时段：202403-202502

序号	姓名	性别	身份证号码	基本养老保险		失业保险		工伤保险		备注
				是否参保	缴费时段	是否参保	缴费时段	是否参保	缴费时段	
1	周明	男	360321198705263019	否	暂无缴费	是	202403至202502	是	202403至202502	
2	周永	男	340624198512170376	否	暂无缴费	是	202403至202502	是	202403至202502	
3	朱成钢	男	3408021991104230217	否	暂无缴费	是	202403至202502	是	202403至202502	
4	邹欣欣	女	340802198611250228	否	暂无缴费	是	202403至202502	是	202403至202502	
5	闵蓓蓓	女	340111198309121548	否	暂无缴费	是	202403至202502	是	202403至202502	
6	刘广	男	220382198910103956	否	暂无缴费	是	202403至202502	是	202403至202502	
7	罗赣平	男	360702198712170315	否	暂无缴费	是	202403至202502	是	202403至202502	
8	李健	男	230305199107104339	否	暂无缴费	是	202403至202502	是	202403至202502	

吴应全

重要提示

本证明与经办窗口打印的材料具有同等效应



验真码：JYSC2C25 6388

扫描二维码或访问安徽省人社厅网站—>在线办事—>便民热点，点击【社会保险凭证在线验真】进入验真网验真。

注：如有疑问，请至经办归属地社保经办机构咨询。





4、拟派外业举证人员、拟派内业建库人员、拟派图斑审核人员、拟派项目涉密人员相关证书复印件；

我公司拟派外业举证人员（15人）、拟派内业建库人员（6人）、拟派图斑审核人员（5人）、拟派项目涉密人员（3人）：

序号	姓名	职务	职称	证书
1	陈自略	外业举证人员	测绘高级工程师	测绘高级工程师
2	胡嘉	外业举证人员	测绘中级工程师	测绘工程师
3	刘庆林	外业举证人员	测绘中级工程师	测绘工程师
4	邱立广	外业举证人员	测绘高级工程师	测绘高级工程师
5	周永	外业举证人员	测绘高级工程师	测绘高级工程师
6	陈晨	外业举证人员	测绘中级工程师	测绘工程师
7	聂佳星	外业举证人员	测绘中级工程师	测绘工程师
8	吴程	外业举证人员	测绘中级工程师	测绘工程师
9	吴丽	外业举证人员	测绘中级工程师	测绘工程师
10	章婷婷	外业举证人员	测绘中级工程师	测绘工程师
11	朱成钢	外业举证人员	测绘中级工程师	测绘工程师
12	张朋	外业举证人员	测绘中级工程师	测绘工程师
13	余斌	外业举证人员	测绘中级工程师	测绘工程师
14	舒勇	外业举证人员	测绘高级工程师	测绘高级工程师
15	郭灿平	外业举证人员	测绘中级工程师	测绘工程师
16	邹欣欣	内业建库人员	测绘中级工程师	测绘工程师
17	张蕾	内业建库人员	测绘中级工程师	测绘工程师
18	吴波	内业建库人员	测绘中级工程师	测绘工程师
19	卢键	内业建库人员	测绘中级工程师	测绘工程师
20	黄黄	内业建库人员	测绘中级工程师	测绘工程师



21	黄凯军	内业建库人员	测绘中级工程师	测绘工程师
22	胡明	图斑审核人员	测绘中级工程师	测绘工程师
23	杨应涛	图斑审核人员	测绘中级工程师	测绘工程师
24	马骏	图斑审核人员	测绘中级工程师	测绘工程师
25	盛晖	图斑审核人员	测绘中级工程师	测绘工程师
26	钟玉娟	图斑审核人员	测绘中级工程师	测绘工程师
27	翟婧	项目涉密人员	测绘工程师	测绘地理信息涉密人员资格证书
28	吴应全	项目涉密人员	测绘工程师	测绘地理信息涉密人员资格证书
29	吴松	项目涉密人员	测绘工程师	测绘地理信息涉密人员资格证书



吴应全



陈自略（测绘高级工程师）

	<p>专 业 技 术 书 资 格 证 书 QUALIFICATION CERTIFICATE OF SPECIALTY AND TECHNOLOGY</p>
	
	<p>安徽省人力资源和社会保障厅 DEPARTMENT OF HUMAN RESOURCES AND SOCIAL SECURITY OF ANHUI PROVINCE</p>
<p>This certificate is printed by Department of Human Resources and Social Security of Anhui Province. This is to certify the corresponding specialty level and abilities of the bearer.</p>	
<p>No. 1405024021011</p>	<p>持证人签名..... Signature of the bearer</p>



姓名  
Full Name

性  
Sex

出生年月  
Date of Birth

工作单位  
Working Unit



系列名称 工程技术人员  
Category Appellation

专业名称 地质测绘工程  
Specialty Appellation


资格名称 高级工程师  
Qualification Appellation

评审日期 2013.12.08  
Appraisal Date

全吴印应

评委会(章)  
Commission(Sign)  
2013 年 12 月 08 日  
Y M D  
评审委员会

吴应全



本证书由安徽省人力资源和社会保障厅统一印制，它表明持证人具有相应的专业技术水平和业务能力。

编号：(13) 93430564



胡嘉（测绘高级工程师）



吴应全

姓 名 胡 嘉  
Full Name

性 别 男  
Sex

身份证号 342530199311114512  
ID Number

工作单位 安徽省地质矿产勘查局  
Working Unit

311 地质队

证书编号 Z(2021) 2481  
Certificate Number

系列名称 工程技术人员  
Category Appellation

专业名称 地质测绘工程  
Specialty Appellation

资格名称 工程师  
Qualification Appellation

评审时间 2021. 11. 28  
Appraisal Date

批准文号 地人〔2021〕263号  
Approval Number





刘庆林（测绘工程师）

 	<p>本证书由安徽省人力资源和社会安全厅统一印制，已表明持证人具有相应的专业技术水平和业务能力。</p> <p><b>吴应全印</b></p> <p>吴应全</p> <p>编号：Z (15) 0931</p>
<p>This certificate is printed by Department of Human Resources and Social Security of Anhui Province. This is to certify the corresponding specialty level and abilities of the bearer.</p> <p>No.</p>	  <p>持证人签名..... Signature of the bearer</p>



发证机关  
Issued By

3408020139241

2016 年03 月04 日  
Y M D

吴应全

全吴  
印应

姓 名 刘庆林  
Full Name

性 别 男  
Sex

出生年月 1979.08  
Date of Birth

工作单位 安徽省地质矿产勘查局  
Working Unit

311 地质队

系列名称 工程技术人员  
Category Appellation

专业名称 地质测绘工程  
Specialty Appellation

资格名称 工程师  
Qualification Appellation

评审时间 2015.12.26  
Appraisal Date

评委会(章)  
Commission(Sign)

2015年 12月 26日  
Y M D



邱立广（测绘高级工程师）



姓 名 邱立广  
Full Name

性 别 男  
Sex

身份证号 440921197802235130  
ID Number

工作单位 安徽省地质矿产勘查局  
Working Unit

311 地质队

证书编号 (2021) 934001594  
Certificate Number

吴应全



系列名称 工程技术人员  
Category Appellation

专业名称 地质测绘工程  
Specialty Appellation

资格名称 高级工程师  
Qualification Appellation

评审时间 2021. 11. 28  
Appraisal Date

批准文号 皖人社函〔2022〕22号  
Approval Number





周 永（测绘高级工程师）



姓 名 周 永  
Full Name

性 别 男  
Sex

身份证号 340621198512176376  
ID Number

工作单位 安徽省地质矿产勘查局  
Working Unit

311 地质队

证书编号 (2021) 934001597  
Certificate Number

吴应全



工程技术人员

Category Appellation

地质测绘工程

Specialty Appellation

资格名称 高级工程师

Qualification Appellation

评审时间 2021. 11. 28  
Appraisal Date

批准文号 皖人社函（2022）22号  
Approval Number





陈晨（测绘工程师）



姓名 Full Name	陈晨	系列名称 Category Appellation	工程技术人员
性别 Sex	女	专业名称 Specialty Appellation	地质测绘工程
出生年月 Date of Birth	1989.09	资格名称 Qualification Appellation	工程师
工作单位 Working Unit	安徽省地质矿产勘查局 311地质队	评审时间 Appraisal Date	2017.12.23
		评委会(章) Commission(Sign)	2017年 12月 23日 Y M D



聂佳星（测绘工程师）



吴应全

姓 名 聂佳星  
Full Name

性 别 男  
Sex

身份证号 340827199107276318  
ID Number

工作单位 安徽省地质矿产勘查局  
Working Unit

311 地质队

证书编号 Z(20) 2316  
Certificate Number

系列名称 工程技术人员  
Category Appellation

专业名称 地质测绘工程  
Specialty Appellation

资格名称 工程师  
Qualification Appellation

评审时间 2020. 12. 06  
Appraisal Date

批准文号 地人〔2020〕329号  
Approval Number





吴程（测绘工程师）



吴应全

姓名 吴程  
Full Name

性别 男  
Sex

身份证号 340802198711271116  
ID Number

工作单位 安徽省地质矿产勘查局  
Working Unit

311 地质队

证书编号 Z(20) 2319  
Certificate Number

系列名称 工程技术人员  
Category Appellation

专业名称 地质测绘工程  
Specialty Appellation

资格名称 工程师  
Qualification Appellation

评审时间 2020.12.06  
Appraisal Date

批准文号 地人(2020)329号  
Approval Number





吴丽（测绘工程师）



姓名 Full Name	吴 丽	系列名称 Category Appellation	工程技术人员
性别 Sex	女	专业名称 Specialty Appellation	地质测绘工程
出生年月 Date of Birth	1984. 03	资格名称 Qualification Appellation	工程师
工作单位 Working Unit	安徽省地质矿产勘查局 311 地质队	评审时间 Appraisal Date	2017. 12. 23
		评委会(章) Commission(Sign)	2017年 12月 23日 Y M D



章婷婷（测绘工程师）



姓名 Full Name	章婷婷	系列名称 Category Appellation	工程技术人员
性别 Sex	女	专业名称 Specialty Appellation	地质测绘工程
出生年月 Date of Birth	1986. 10	资格名称 Qualification Appellation	工程师
工作单位 Working Unit	安徽省地质矿产勘查局 311 地质队	评审时间 Appraisal Date	2016. 12. 16
		评委会 (章) Commission (Sign)	2016 年 12 月 16 日 Y M D



朱成钢（测绘工程师）



姓 名 朱成钢  
Full Name

性 别 男  
Sex

身份证号 340802199104260217  
ID Number

工作单位 安徽省地质矿产勘查局  
Working Unit

311 地质队

证书编号 Z(20) 2318  
Certificate Number



吴应全

系列名称 工程技术人员  
Category Appellation

专业名称 地质测绘工程  
Specialty Appellation

资格名称 工程师  
Qualification Appellation

评审时间 2020. 12. 06  
Appraisal Date

批准文号 地人 (2020) 329 号  
Approval Number





张 朋（测绘工程师）

	<p>本证书由安徽省人力资源和社会劳动保障厅统一印制，任人具有相应的专业技术水平和业务能力。</p> <p>编号：Z（17）1482</p>
<p>姓 名 张 朋 Full Name</p> <p>性 别 男 Sex</p> <p>出生年月 1985. 01 Date of Birth</p> <p>工作单位 安徽省地质矿产勘查局 Working Unit</p> <p>311 地质队</p>	<p>系列名称 工程技术人员 Category Appellation</p> <p>专业名称 地质测绘工程 Specialty Appellation</p> <p>资格名称 工程师 Qualification Appellation</p> <p>评审时间 2017. 12. 23 Appraisal Date</p> <p> 评委会（章） Commission(Sign) 2017年 12月 23日 Y M D</p>



余 斌（测绘工程师）

	<p>本证书由安徽省人力 资源和社会保障厅统一印 制，表明持证人具有相 应的专业技术水平和业务 能力。</p>
<p>吴应全</p>	<p>编号：Z（16）1241</p>
<p>姓 名 余 斌 Full Name</p>	<p>系列名称 工程技术人员 Category Appellation</p>
<p>性 别 男 Sex</p>	<p>专业名称 地质测绘工程 Specialty Appellation</p>
<p>出生年月 1984. 10 Date of Birth</p>	<p>资格名称 工程师 Qualification Appellation</p>
<p>工作单位 安徽省地质矿产勘查局 Working Unit</p>	<p>评审时间 2016. 12. 16 Appraisal Date</p>
<p>311 地质队</p>	<p>评委会（章） Commission(Sign) 2016年 12月 16日 Y M D</p>



舒 勇（测绘高级工程师）



姓 名 舒 勇  
Full Name

性 别 男  
Sex

身份证号 420111197009235717  
ID Number

工作单位 安徽省地质矿产勘查局  
Working Unit

311 地质队

证书编号 (2020) 934002417  
Certificate Number

吴应全



类别名称 工程技术人员  
Category Appellation

专业名称 地质测绘工程  
Specialty Appellation

资格名称 高级工程师  
Qualification Appellation

评审时间 2020.12.06  
Appraisal Date

批准文号 皖人社函〔2021〕69号  
Approval Number





郭灿平（测绘工程师）



吴应全

姓名 郭灿平  
Full Name

性别 男  
Sex

身份证号 362502199005212411  
ID Number

工作单位 安徽省地质矿产勘查局  
Working Unit

311 地质队

证书编号 Z(20) 2320  
Certificate Number



系列名称 工程技术人员  
Category Appellation

专业名称 地质测绘工程  
Specialty Appellation

资格名称 工程师  
Qualification Appellation

评审时间 2020.12.06  
Appraisal Date

批准文号 地人(2020)329号  
Approval Number





邹欣欣（测绘工程师）



姓名 邹欣欣  
Full Name

性别 女  
Sex

身份证号 34080219861125022X  
ID Number

工作单位 安徽省地质矿产勘查局  
Working Unit

311 地质队

证书编号 Z(20) 2321  
Certificate Number

吴应全



系列名称 工程技术人员  
Category Appellation

专业名称 地质测绘工程  
Specialty Appellation

资格名称 工程师  
Qualification Appellation

评审时间 2020. 12. 06  
Appraisal Date

批准文号 地人〔2020〕329号  
Approval Number





张蕾 (测绘工程师)



姓名 张蕾  
Full Name

性别 女  
Sex

身份证号 340802198802111126  
ID Number

工作单位 安徽省地质矿产勘查局  
Working Unit

311地质队

证书编号 Z(20) 2322  
Certificate Number

吴应全



系列名称 工程技术人员  
Category Appellation

专业名称 地质测绘工程  
Specialty Appellation

资格名称 工程师  
Qualification Appellation

评审时间 2020. 12. 06  
Appraisal Date

批准文号 地人(2020) 329号  
Approval Number





吴波 (测绘工程师)



姓名 吴波  
Full Name

性别 男  
Sex

身份证号 360122198808258410  
ID Number

工作单位 安徽省地质矿产勘查局  
Working Unit

311 地质队

证书编号 Z(20) 2323  
Certificate Number

吴应全



系列名称 工程技术人员  
Category Appellation

专业名称 地质测绘工程  
Specialty Appellation

资格名称 工程师  
Qualification Appellation

评审时间 2020. 12. 06  
Appraisal Date

批准文号 地人(2020) 329 号  
Approval Number





卢健 (测绘工程师)



姓名 卢 健

Full Name

性 别 男

Sex

身份证号 360721198710103214

ID Number

工作单位 安徽省地质矿产勘查局

Working Unit

311 地质队

证书编号 Z(20) 2324

Certificate Number

吴应全



系列名称 工程技术人员

Category Name

专业名称 地质测绘工程

Specialty Appellation

资格名称 工程师

Qualification Appellation

评审时间 2020. 12. 06

Appraisal Date

批准文号 地人 (2020) 329 号

Approval Number





黄黄 (测绘工程师)



姓 名 黄 黄

Full Name

性 别 男

Sex

身份证号 421124198801252016

ID Number

工作单位 安徽省地质矿产勘查局

Working Unit

311 地质队

证书编号 Z(20) 2325

Certificate Number

吴应全



系 列 名 称 工程技术人员  
Category Appellation

专业名称 地质测绘工程  
Specialty Appellation

资格名称 工程师  
Qualification Appellation

评审时间 2020. 12. 06  
Appraisal Date

批准文号 地人〔2020〕329号  
Approval Number





黄凯军 (测绘工程师)



姓名 黄凯军

Full Name

性别 男

Sex

身份证号 362522198811296032

ID Number

工作单位 安徽省地质矿产勘查局

Working Unit

311 地质队

证书编号 Z(20) 2327

Certificate Number

吴应全



系列名称 工程技术人员

Category Appellation

专业名称 地质测绘工程

Specialty Appellation

资格名称 工程师

Qualification Appellation

评审时间 2020. 12. 06

Appraisal Date

批准文号 地人(2020) 329号

Approval Number





胡明 (测绘工程师)

 	<p>系列名称 工程技术人员 Category Appellation</p> <p>专业名称 地质测绘工程 Specialty Appellation</p> <p>资格名称 工程师 Qualification Appellation</p> <p>评审时间 2021.11.28 Appraisal Date</p> <p>批准文号 地人(2021)263号 Approval Number</p>
<p>姓名 胡 明 Full Name</p> <p>性 别 男 Sex</p> <p>身份证号 340802198111230812 ID Number</p> <p>工作单位 安徽省地质矿产勘查局 Working Unit</p> <p>311 地质队</p> <p>证书编号 Z(2021)2478 Certificate Number</p>	<p>吴应全 (章) Commission (Sign)</p> <p>2021 年 11 月 28 日 Y M D</p> <p>中级评委会</p>

  <p>发证机关(章) Issued By (Sign)</p> <p>2021 年 12 月 07 日 Y M D</p>	<p>注意事项</p> <p>1、本资格证书由安徽省人社厅统一印制。任何部门、单位和个人不得翻印。</p> <p>2、证书由持证人妥善保管，谨防损坏或遗失。如有丢失、毁坏，应及时申请补发。</p> <p>3、本证书不准涂改。如有涂改，证书作废。</p> <p>Notes:</p> <p>1. Reproduction is prohibited. This certificate of qualification is uniformly printed by Department of Human Resources and Social Security of Anhui Province.</p> <p>2. Keep it safe. For any loss or damage, promptly apply for a replacement.</p> <p>3. No alteration. Uncertified alterations shall invalidate the certificate.</p>
---	--



杨应涛 (测绘工程师)



吴应全

姓名 杨应涛  
Full Name

性别 男  
Sex

身份证号 360426198709220013  
ID Number

工作单位 安徽省地质矿产勘查局  
Working Unit

311 地质队

证书编号 Z(20) 2329  
Certificate Number



系列名称 工程技术人员  
Category Appellation

专业名称 地质测绘工程  
Specialty Appellation

资格名称 工程师  
Qualification Appellation

评审时间 2020. 12. 06  
Appraisal Date

批准文号 地人(2020) 329 号  
Approval Number





马骏 (测绘工程师)



马骏

姓名 马 骏  
Full Name

性 别 男  
Sex

身份证号 340802198710221117  
ID Number

工作单位 安徽省地质矿产勘查局  
Working Unit

311 地质队

证书编号 Z(20) 2317  
Certificate Number



系列名称 工程技术人员  
Category Appellation

专业名称 地质测绘工程  
Specialty Appellation

资格名称 工程师  
Qualification Appellation

评审时间 2020. 12. 06  
Appraisal Date

批准文号 地人 (2020) 329 号  
Approval Number





盛晖（测绘工程师）



吴应全

姓 名 盛 晖  
Full Name

性 别 女  
Sex

身份证号 340811199105194721  
ID Number

工作单位 安徽省地质矿产勘查局  
Working Unit

311 地质队

证书编号 Z(2021) 2480  
Certificate Number



系列名称 工程技术人员  
Category Appellation

专业名称 地质测绘工程  
Specialty Appellation

资格名称 工程师  
Qualification Appellation

评审时间 2021. 11. 28  
Appraisal Date

批准文号 地人〔2021〕263号  
Approval Number

2021





钟玉娟（测绘工程师）

	系列名称 工程技术人员 Category Appellation
	专业名称 测绘工程 Specialty Appellation
	资格 工程师 Qualification Appellation
姓名 钟玉娟 Full Name	评审时间 2021.11.28 Appraisal Date
性别 女 Sex	批准文号 地人〔2021〕263号 Approval Number
身份证号 340111197805041542 ID Number	
工作单位 安徽省地质矿产勘查局 Working Unit	
311 地质队	
证书编号 Z(2021) 2479 Certificate Number	

	<p>注意事项</p> <p>1、本资格证书由安徽省人社厅统一印制。任何部门、单位和个人不得翻印。</p> <p>2、证书由持证人妥善保管，谨防损坏或遗失。如有丢失、毁坏，应及时申请补发。</p> <p>3、本证书不准涂改。如有涂改，证书作废。</p> <p>Notes:</p> <p>1. Reproduction is prohibited. This certificate of qualification is uniformly printed by Department of Human Resources and Social Security of Anhui Province.</p> <p>2. Keep it safe. For any loss or damage, promptly apply for a replacement.</p> <p>3. No alteration. Uncertified alterations shall invalidate the certificate.</p>
	
2021 年 12 月 07 日 Y M D	



翟婧（测绘地理信息涉密人员资格证书）



测绘地理信息涉密人员

资格证书



持证人：翟婧 性别：女  
出生年月：1988-12-29 民族：汉  
工作单位：安徽云时空地矿测绘有限公司

注意事项

证书编号：34080015

发证日期：2021.10.26

安徽省自然资源厅制

- 1.此证书为测绘地理信息涉密人员所持有,不得涂改和转借;
- 2.此证书每五年换发一次,持证人应妥善保管,如有遗失,经审查证明,予以补办;
- 3.此证书由发证机关加盖公章方可有效;
- 4.此证书每年网上在线注册一次,未注册视为无效证书。



吴应全 (测绘地理信息涉密人员资格证书)



测绘地理信息涉密人员

资格证书

吴应全

持证人: 吴应全

出生年月: 1974-04-27

性别: 男

民族: 汉

工作单位: 安徽云时空地矿测绘有限公司

证书编号: 34080030

发证日期: 2023.10.12

安徽省自然资源厅制

注意事项

1. 此证书为测绘地理信息涉密人员所持有, 不得涂改和转借;

2. 此证书每五年换发一次, 持证人应妥善保管, 如有遗失, 经审查证明, 予以补办;

3. 此证书由发证机关加盖公章方可有效;

4. 此证书每年网上在线注册一次, 未注册视为无效证书。



吴松（测绘地理信息涉密人员资格证书）



测绘地理信息涉密人员

**资格证书**

持证人：吴松 性别：男  
出生年月：1979-12-19 民族：汉  
工作单位：安徽云时空地矿测绘有限公司

证书编号：34080014

发证日期：2021. 10. 26

安徽省自然资源厅制

**注意事项**

1. 此证书为测绘地理信息涉密人员所持有，不得涂改和转借；
2. 此证书每五年换发一次，持证人应妥善保管，如有遗失，经审查证明，予以补办；
3. 此证书由发证机关加盖公章方可有效；
4. 此证书每年网上在线注册一次，未注册视为无效证书。



附：社保证明原件扫描件



证 明



安徽云时空地矿测绘有限公司隶属安徽省地质矿产勘查局 311 地质队。其职工均为安徽省地质矿产勘查局 311 地质队在编事业单位职工，并随安徽省地质矿产勘查局 311 地质队在安庆市人力资源和社会保障局参加了机关事业单位养老保险及社保保险和办理了公积金个人账户。

下表所列同志均为安徽省地质矿产勘查局 311 地质队及安徽云时空地矿测绘有限公司在编职工。

附：事业单位养老证明

安庆市职工社会保险单位参保证明



安徽云时空地矿测绘有限公司



主管部门(盖章):

2021 年 8 月 1 日



# 证 明

经查，以下江鹏等68名同志，2022年9月起至今已随安徽省地质矿产勘查局341地质队参加子机关事业单位基本养老保险。

序号	姓名	身份证号码	序号	姓名	身份证号码
1	江鹏	340802198710103214	36	卢健	360721198710103214
2	陈自略	340802198710103214	37	沈欢喜	360721198710103214
3	翟婧	340802198710103214	38	杨应涛	360721198710103214
4	桂淑林	340802198710103214	39	方丹	340802198710103214
5	刘小燕	340802198710103214	40	胡嘉	340802198710103214
6	郭水红	340802198710103214	41	王五四	340802198710103214
7	马骏	340802198710103214	42	吴琼	340802198710103214
8	陈涛	340802198710103214	43	杨强	340802198710103214
9	戴维哲	340802198710103214	44	吴松	340802198710103214
10	丁润峰	340802198710103214	45	吴香年	340802198710103214
11	李永明	360721198710103214	46	吴应全	340802198710103214
12	郭灿平	340802198710103214	47	焦文巧	340802198710103214
13	何振忠	342221198510103214	48	夏文青	340802198710103214
14	胡明	340802198710103214	49	徐龙	340802198710103214
15	黄黄	340802198710103214	50	陈文静	340802198710103214
16	黄凯军	340802198710103214	51	余路平	340802198710103214
17	吴程	340802198710103214	52	章婷婷	340802198710103214
18	张朋	340802198710103214	53	杨苏斌	340802198710103214
19	石磊	340802198710103214	54	吴波	360721198710103214
20	余斌	340802198710103214	55	陈晨	340802198710103214
21	孙鹏艳	340802198710103214	56	刘庆林	340802198710103214
22	吴丽	340802198710103214	57	吴百成	340802198710103214
23	张迁	340802198710103214	58	卫功明	340802198710103214
24	罗红波	340802198710103214	59	张志静	340802198710103214
25	张蕾	340802198710103214	60	钟玉娟	340802198710103214
26	郭迪民	360721198710103214	61	周明	360721198710103214
27	聂佳星	340802198710103214	62	周永	340802198710103214
28	彭利林	340802198710103214	63	朱成钢	340802198710103214
29	齐超群	340802198710103214	64	邹欣欣	340802198710103214
30	邱立广	340802198710103214	65	闵蓓蓓	340802198710103214
31	秦立平	340802198710103214	66	刘广	220382198910103214
32	盛晖	340802198710103214	67	罗赣平	360721198710103214
33	史勇	340802198710103214	68	李健	340802198710103214
34	舒勇	340802198710103214			
35	孙涛	340802198710103214			

2025年2月15日

征缴业务专用章  
(1)



安徽省单位参保证明

单位名称：安徽省地质矿产勘查局311地质队

单位编号：100764

查询时段：202403-202502

序号	姓名	性别	身份证号	基本养老保险		失业保险		工伤保险		备注
				是否参保	缴费时段	是否参保	缴费时段	是否参保	缴费时段	
1	江鹏	男	340802198602000010	否	暂无缴费	是	202403至202502	是	202403至202502	
2	陈自略	男	340802198602000017	否	暂无缴费	是	202403至202502	是	202403至202502	
3	翟婧	女	142420198802290023	否	暂无缴费	是	202403至202502	是	202403至202502	
4	桂淑林	女	340802198602000016	否	暂无缴费	是	202403至202502	是	202403至202502	
5	刘小燕	女	340802198602000013	否	暂无缴费	是	202403至202502	是	202403至202502	
6	郭水红	男	340802198602000011	否	暂无缴费	是	202403至202502	是	202403至202502	
7	马骏	男	340802198602000017	否	暂无缴费	是	202403至202502	是	202403至202502	
8	陈涛	男	340802198602000019	否	暂无缴费	是	202403至202502	是	202403至202502	
9	戴维哲	女	340802198602000012	否	暂无缴费	是	202403至202502	是	202403至202502	
10	丁润峰	男	340802198602000014	否	暂无缴费	是	202403至202502	是	202403至202502	

重要提示  
本证明与经办窗口打印的材料具有同等效应



验真码： CSV8 2C25 5F7C  
扫描二维码或访问安徽省人社厅网站—>在线办事—>便民热点，点击【社会保险凭证在线验真】进入验真网验真。  
注：如有疑问，请至经办归属地社保经办机构咨询。





安徽省单位参保证明

单位名称：安徽省地质矿产勘查局311地质队				单位编号：100764		查询时段：202403-202502				
序号	姓名	性别	身份证号	基本养老保险		失业保险		工伤保险		备注
				是否参保	缴费时段	是否参保	缴费时段	是否参保	缴费时段	
1	李永明	男	360521198505212111	否	暂无缴费	是	202403至202502	是	202403至202502	
2	郭灿平	男	360521199005212111	否	暂无缴费	是	202403至202502	是	202403至202502	
3	何振忠	男	360521198505212111	否	暂无缴费	是	202403至202502	是	202403至202502	
4	胡明	男	360521198505212111	否	暂无缴费	是	202403至202502	是	202403至202502	
5	黄黄	男	421121198505212111	否	暂无缴费	是	202403至202502	是	202403至202502	
6	黄凯军	男	360521198505212111	否	暂无缴费	是	202403至202502	是	202403至202502	
7	吴程	男	360521198505212111	否	暂无缴费	是	202403至202502	是	202403至202502	
8	张朋	男	360521198505212111	否	暂无缴费	是	202403至202502	是	202403至202502	
9	石磊	男	360521198505212111	否	暂无缴费	是	202403至202502	是	202403至202502	
10	余斌	男	360521198505212111	否	暂无缴费	是	202403至202502	是	202403至202502	

吴应全

重要提示  
本证明与经办窗口打印的材料具有同等效应



验真码：D2G1 2C25 5F5C  
扫描二维码或访问安徽省人社厅网站—>在线办事—>便民热点，点击【社会保险凭证在线验真】进入验真网验真。  
注：如有疑问，请至经办归属地社保经办机构咨询。





安徽省单位参保证明

单位名称：安徽省地质矿产勘查局311地质队单位编号：100764查询时段：202403-202502

序号	姓名	性别	身份证号	基本养老保险		失业保险		工伤保险		备注
				是否参保	缴费时段	是否参保	缴费时段	是否参保	缴费时段	
1	孙鹏艳	男	3115	否	暂无缴费	是	202403至202502	是	202403至202502	
2	吴丽	女	3115	否	暂无缴费	是	202403至202502	是	202403至202502	
3	张迁	男	3115	否	暂无缴费	是	202403至202502	是	202403至202502	
4	罗红波	男	3115	否	暂无缴费	是	202403至202502	是	202403至202502	
5	张蕾	女	3115	否	暂无缴费	是	202403至202502	是	202403至202502	
6	郭迪民	男	3115652	否	暂无缴费	是	202403至202502	是	202403至202502	
7	聂佳星	男	3115100102020115	否	暂无缴费	是	202403至202502	是	202403至202502	
8	彭利林	女	3115	否	暂无缴费	是	202403至202502	是	202403至202502	
9	齐超群	男	3115219	否	暂无缴费	是	202403至202502	是	202403至202502	
10	邱立广	男	3115	否	暂无缴费	是	202403至202502	是	202403至202502	

重要提示  
本证明与经办窗口打印的材料具有同等效应



验真码：T640 2C25 5FD0  
扫描二维码或访问安徽省人社厅网站—>在线办事—>便民热点，点击【社会保险凭证在线验真】进入验真网验真。  
注：如有疑问，请至经办归属地社保经办机构咨询。





安徽省单位参保证明

单位名称:		安徽省地质矿产勘查局311地质队		单位编号: 100764		查询时段: 202403-202502				
序号	姓名	性别	身份证号码	基本养老保险		失业保险		工伤保险		备注
				是否参保	缴费时段	是否参保	缴费时段	是否参保	缴费时段	
1	秦立平	男	██████████	否	暂无缴费	是	202403至202502	是	202403至202502	
2	盛晖	女	24081119920304721	否	暂无缴费	是	202403至202502	是	202403至202502	
3	史勇	男	34080219920304721	否	暂无缴费	是	202403至202502	是	202403至202502	
4	舒勇	男	██████████	否	暂无缴费	是	202403至202502	是	202403至202502	
5	孙涛	男	██████████1831	否	暂无缴费	是	202403至202502	是	202403至202502	
6	卢健	男	36072119811011001	否	暂无缴费	是	202403至202502	是	202403至202502	
7	沈欢喜	男	██████████01	否	暂无缴费	是	202403至202502	是	202403至202502	
8	杨应涛	男	3██████████	否	暂无缴费	是	202403至202502	是	202403至202502	
9	方丹	女	3██████████8027	否	暂无缴费	是	202403至202502	是	202403至202502	
10	胡嘉	男	██████████	否	暂无缴费	是	202403至202502	是	202403至202502	

重要提示  
本证明与经办窗口打印的材料具有同等效应



验真码：836E 2C25 618E  
扫描二维码或访问安徽省人社厅网站—>在线办事—>便民热点，点击【社会保险凭证在线验真】进入验真网验真。  
注：如有疑问，请至经办归属地社保经办机构咨询。





安徽省单位参保证明

单位名称：安徽省地质矿产勘查局311地质队			单位编号：100764			查询时段：202403-202502				
序号	姓名	性别	身份证号码	基本养老保险	失业保险		工伤保险		备注	
				是否参保	缴费时段	是否参保	缴费时段	是否参保		缴费时段
1	王五四	男	██████████	否	暂无缴费	是	202403至202502	是	202403至202502	
2	吴琼	男	██████████	否	暂无缴费	是	202403至202502	是	202403至202502	
3	杨强	男	██████████	否	暂无缴费	是	202403至202502	是	202403至202502	
4	吴松	男	██████████	否	暂无缴费	是	202403至202502	是	202403至202502	
5	吴香年	女	██████████	否	暂无缴费	是	202403至202502	是	202403至202502	
6	吴应全	男	██████████1	否	暂无缴费	是	202403至202502	是	202403至202502	
7	焦文巧	女	██████████	否	暂无缴费	是	202403至202502	是	202403至202502	
8	夏文青	男	██████████	否	暂无缴费	是	202403至202502	是	202403至202502	
9	徐龙	男	██████████	否	暂无缴费	是	202403至202502	是	202403至202502	
10	陈文静	女	340824199904282028	否	暂无缴费	是	202403至202502	是	202403至202502	

重要提示  
本证明与经办窗口打印的材料具有同等效应



验真码： I4TG 2C25 6209  
扫描二维码或访问安徽省人社厅网站→在线办事→便民热点，点击【社会保险凭证在线验真】进入验真网验真。  
注：如有疑问，请至经办归属地社保经办机构咨询。





安徽省单位参保证明

单位名称：安徽省地质矿产勘查局311地质队 单位编号：100764 查询时段：202403-202502

序号	姓名	性别	身份证号码	基本养老保险		失业保险		工伤保险		备注
				是否参保	缴费时段	是否参保	缴费时段	是否参保	缴费时段	
1	余路平	男	340102197801010011	否	暂无缴费	是	202403至202502	是	202403至202502	
2	章婷婷	女	340102198001010022	否	暂无缴费	是	202403至202502	是	202403至202502	
3	杨苏斌	男	340102197801010033	否	暂无缴费	是	202403至202502	是	202403至202502	
4	吴波	男	340102197801010044	否	暂无缴费	是	202403至202502	是	202403至202502	
5	陈晨	女	340102198001010055	否	暂无缴费	是	202403至202502	是	202403至202502	
6	刘庆林	男	340102197801010066	否	暂无缴费	是	202403至202502	是	202403至202502	
7	吴百成	男	340102197801010077	否	暂无缴费	是	202403至202502	是	202403至202502	
8	卫功明	男	340102197801010088	否	暂无缴费	是	202403至202502	是	202403至202502	
9	张志静	男	340102197801010099	否	暂无缴费	是	202403至202502	是	202403至202502	
10	钟玉娟	女	340102198001010100	否	暂无缴费	是	202403至202502	是	202403至202502	

重要提示  
本证明与经办窗口打印的材料具有同等效应



验真码：2B0X2C25632A  
扫描二维码或访问安徽省人社厅网站—>在线办事—>便民热点，点击【社会保险凭证在线验真】进入验真网验真。  
注：如有疑问，请至经办归属地社保经办机构咨询。





安徽省单位参保证明

单位名称：安徽省地质矿产勘查局311地质队 单位编号：100764 查询时段：202403-202502

序号	姓名	性别	身份证号码	基本养老保险		失业保险		工伤保险		备注
				是否参保	缴费时段	是否参保	缴费时段	是否参保	缴费时段	
1	周明	男	340824198011250099	否	暂无缴费	是	202403至202502	是	202403至202502	
2	周永	男	340824198011250056	否	暂无缴费	是	202403至202502	是	202403至202502	
3	朱成钢	男	340824198011250031	否	暂无缴费	是	202403至202502	是	202403至202502	
4	邹欣欣	女	340824198011250027	否	暂无缴费	是	202403至202502	是	202403至202502	
5	闵蓓蓓	女	340824198011250027	否	暂无缴费	是	202403至202502	是	202403至202502	
6	刘广	男	340824198011250066	否	暂无缴费	是	202403至202502	是	202403至202502	
7	罗赣平	男	340824198011250027	否	暂无缴费	是	202403至202502	是	202403至202502	
8	李健	男	340824198011250027	否	暂无缴费	是	202403至202502	是	202403至202502	

吴应全

重要提示

本证明与经办窗口打印的材料具有同等效应



验真码：JYSC2C25 6388

扫描二维码或访问安徽省人社厅网站—>在线办事—>便民热点，点击【社会保险凭证在线验真】进入验真网验真。

注：如有疑问，请至经办归属地社保经办机构咨询。





- 
- 5、应急方案；
  - 6、技术路线
  - 7、项目重难点分析
  - 8、工期方案
  - 9、保密保证措施；
  - 10、安全保证措施；
  - 11、售后服务方案；



吴应全